

LATVIJAS REPUBLIKA
KRUSTPILS NOVADA PAŠVALDĪBA

Reģ.Nr.90009118116

Rīgas ielā 150a, Jēkabpilī, LV-5202

Tālrunis 65237635, Fakss 65237611, e-pasts: novads@krustpils.lv

DOMES SĒDES PROTOKOLS

Krustpils novada Kūku pagastā

2014. gada 17.decembrī

Nr.16.

Sēde sasaukta plkst.10.00

Sēdi atklāj plkst. 10.00

Sēdi vada

Domes priekšsēdētājs Gundars Kalve

Protokolē

Kancelejas vadītāja Ruta Ivanova

Sēdē piedalās:

Deputāti:

Dace Broka, Dace Vītola, Dzintars Skalbe, Inese Jaksone, Juris Puriškevičs, Kārlis Pabērzs, Gundars Kalve, Mārtiņš Kalniņš, Mārtiņš Lazdāns, Oļģerts Stalidzāns, Pēteris Gravāns, Jānis Pastars, Vija Stiebrīņa, Vladimirs Golubevs

Pašvaldības darbinieki:

Izpilddirektors Raivis Ragainis, Finanšu un grāmatvedības nodaļas vadītāja Irina Lauva, Komunālās un saimniecības nodaļas vadītājs Andris Rutko, sabiedrisko attiecību speciāliste Liāna Pudule - Indāne, Kūku bibliotēkas vadītāja Jeļena Hnikina, Sūnu pamatskolas, Mežāres pamatskolas, Vīpes pamatskolas direktore Valda Kalniņa, Sūnu pamatskolas skolotāja Daina Kalve, Vīpes pamatskolas skolotāja Natālija Semjonova, Mežāres pamatskolas skolotāja Zigrīda Dreimane, Mežāres pagasta bibliotekāre Rita Pastare

Iedzīvotāji:

Mežāres pamatskolas skolēni, Sūnu pamatskolas skolēni, Vīpes pamatskolas skolēni

Masu mediju pārstāvji:

Laikraksta „Brīvā Daugava” korespondente Aija Valdmāne.

Sēdē nepiedalās deputāts Mārtiņš Felss attaisnotu iemeslu dēļ

Klātesošos uzrunā Sūnu pamatskolas, Mežāres pamatskolas, Vīpes pamatskolas direktore Valda Kalniņa.

Klātesošos uzrunā Vīpes pamatskolas skolotāja Natālija Semjonova.

Klātesošos uzrunā Mežāres pamatskolas skolotāja Zigrīda Dreimane un Mežāres pamatskolas skolniece.

Muzikāls sveiciens no Sūnu pamatskolas.

Klātesošos uzrunā Krustpils novada pašvaldības domes priekšsēdētājs Gundars Kalve.

Sabiedrisko attiecību speciāliste Liāna Pudule – Indāne iepazīstina ar domes un pašvaldības darbu.

Domes priekšsēdētājs Gundars Kalve informē, ka domes sēdei ir sagatavoti 4 papildjautājumi:

- Par elektrības tarifu apstiprināšanu
- Par atbrīvošanu no komisijas locekļa pienākumu pildīšanas
- Par zemes vienības iznomāšanu Krustpils pagastā
- Par zemes vienību atdalīšanu (*„Jaunveldres”*, *Krustpils pagasts, kadastra Nr. 56680070264*)

Domes priekšsēdētājs Gundars Kalve ierosina iekļaut šos jautājumus darba kārtībā.

Deputātiem atklāti balsojot „par” -14 balsis (Dace Broka, Dace Vītola, Dzintars Skalbe, Inese Jaksons, Juris Puriškevičs, Kārlis Pabērzs, Gundars Kalve, Mārtiņš Kalniņš, Mārtiņš Lazdāns, Oļģerts Stalidzāns, Pēteris Gravāns, Jānis Pastars, Vija Stiebriņa, Vladimirs Golubevs), „pret”- nav, „atturas”- nav, Krustpils novada dome nolemj papildināt domes sēdes darba kārtību.

Domes priekšsēdētājs Gundars Kalve ierosina izņemt darba kārtības komitejās izskatītos jautājumus:

- Par grozījumiem Krustpils novada pašvaldības atlīdzības un sociālo garantiju nolikumā
- Par nekustamā īpašuma izslēgšanu no Krustpils novada pašvaldības bilances

Deputātiem atklāti balsojot „par” -14 balsis (Dace Broka, Dace Vītola, Dzintars Skalbe, Inese Jaksons, Juris Puriškevičs, Kārlis Pabērzs, Gundars Kalve, Mārtiņš Kalniņš, Mārtiņš Lazdāns, Oļģerts Stalidzāns, Pēteris Gravāns, Jānis Pastars, Vija Stiebriņa, Vladimirs Golubevs), „pret”- nav, „atturas”- nav, Krustpils novada dome nolemj izņemt no darba kārtības jautājumus:

- Par grozījumiem Krustpils novada pašvaldības atlīdzības un sociālo garantiju nolikumā
- Par nekustamā īpašuma izslēgšanu no Krustpils novada pašvaldības bilances

Domes priekšsēdētājs Gundars Kalve ierosina darba kārtības jautājumu “Par elektrības tarifu apstiprināšanu” izskatīt kā otro.

Deputātiem atklāti balsojot „par” -14 balsis (Dace Broka, Dace Vītola, Dzintars Skalbe, Inese Jaksons, Juris Puriškevičs, Kārlis Pabērzs, Gundars Kalve, Mārtiņš Kalniņš, Mārtiņš Lazdāns, Oļģerts Stalidzāns, Pēteris Gravāns, Jānis Pastars, Vija Stiebriņa, Vladimirs Golubevs), „pret”- nav, „atturas”- nav, Krustpils novada dome nolemj darba kārtības jautājumu “Par elektrības tarifu apstiprināšanu” izskatīt kā otro.

Darba kārtība:

1. Par atkritumu apsaimniekošanas tarifa noteikšanu
2. Par elektrības tarifu apstiprināšanu
3. Par ikgadējā atvaļinājuma daļas pārceļšanu Krustpils novada pašvaldības priekšsēdētāja vietniekam
4. Par „Monsinjora Pētera Vilcāna piemiņas fonds” iesniegumu
5. Par ziedojuma pieņemšanu
6. Par ziedojuma pieņemšanu
7. Par 2014.gada 19.februāra Krustpils novada pašvaldības domes lēmuma (protokols Nr.3., 3.p.) „Par dāvinājuma pieņemšanu” atcelšanu
8. Par peldēšanas apmācību
9. Par aizņēmumu Valsts kasē ERAF projekta Nr. 3DP/3.4.1.1.0/APIA/CFLA/176/079 „Ūdenssaimniecības attīstība Krustpils novada Jaunās muižas ciemā 2.kārta” realizācijai
10. Par Krustpils novada pašvaldības saistošajiem noteikumiem Nr. 2014/11 „Grozījumi Krustpils novada pašvaldības 2013. gada 18. decembra saistošajos noteikumos Nr. 2013/43 “Par Krustpils novada sociālajiem pabalstiem””
11. Par Krustpils novada pašvaldības saistošajiem noteikumiem Nr. 2014/12 „Grozījumi Krustpils novada pašvaldības 2013. gada 18. decembra saistošajos noteikumos Nr.2013/42 “Par materiālajiem pabalstiem Krustpils novada pašvaldībā””
12. Par zemes lietošanas tiesību izbeigšanu, zemes piekritību pašvaldībai un zemes lietošanas mērķa noteikšanu
13. Par zemes vienību izslēgšanu no statusa „Zeme zemes reformas pabeigšanai” , piekritības noteikšanu pašvaldībai un platību precizēšanu.
14. Par atļauju sadalīt Kūku pagasta nekustamo īpašumus ar kadastra Nr. 56700040930, 56700040717, izstrādājot zemes ierīcības projektu, izveidojot trīs jaunus nekustamos īpašumus
15. Par atļauju sadalīt Variešu pagasta nekustamos īpašumus ar kadastra Nr. 56940080205, 56940080213, izstrādājot zemes ierīcības projektu, izveidojot sešus jaunus nekustamos īpašumus
16. Par Krustpils novada pašvaldībai piederošu zemesgabalu nodošanu īpašumā Latvijas valstij
17. Par nomas maksas noteikšanu nedzīvojamām telpām, kas atrodas pēc adreses „Kalmītes”, Spungēni, Krustpils pagasts, Krustpils novads.
18. Par dzīvojamās platības piešķiršanu Kūku pagastā
19. Par dzīvojamās platības piešķiršanu Kūku pagastā
20. Par atteikšanos no zemes nomas un jauna zemes nomas līguma slēgšanu Vīpes pagastā
21. Par zemes vienības daļas iznomāšanu Variešu pagastā
22. Par zemes vienības iznomāšanu Atašienes pagastā
23. Par zemes vienības iznomāšanu Variešu pagastā
24. Par atteikšanos no zemes nomas Variešu pagastā
25. Par zemes vienību iznomāšanu Variešu pagastā
26. Par zemes vienības daļas iznomāšanu Vīpes pagastā
27. Par zemes vienības daļas iznomāšanu Kūku pagastā
28. Par zemes vienību atdalīšanu („Mierkalni”, Mežāres pagasts, kadastra Nr. 56760030145)
29. Par zemes gabala atdalīšanu („Stepu Muižnieki”, Vīpes pagasts, kadastra Nr. 56960040024)
30. Par zemes ierīcības projekta apstiprināšanu nekustamajam īpašumam „Vītoliņi” Kūku pagastā
31. Par zemes lietošanas mērķa maiņu Krustpils pagastā
32. Par zemes ierīcības projekta izstrādi („Klaudziņas”, Atašienes pagasts, Krustpils novads)
33. Par zemes lietošanas mērķa maiņu Mežāres pagastā
34. Par zemes lietošanas mērķa maiņu Krustpils pagastā

35. Par atbrīvošanu no komisijas locekļa pienākumu pildīšanas
36. Par zemes vienības iznomāšanu Krustpils pagastā
37. Par zemes vienību atdalīšanu („Jaunveldres”, Krustpils pagasts, kadastra Nr. 56680070264)

Izpilddirektora informācija

Izpilddirektors R.Ragainis informē, ka novembrī pašvaldībā notika Valsts kontroles pārbaude. Valsts kontrole atzina, ka būtisku pārkāpumu nav. Variešu sākumskolas piebūves pamatos tika iemūrēta kapsula. Mēs uzsākām kaut kā jauna celtniecību – Variešu sākumskolas piebūvi. Notika 18.novembra pasākumi, kas tika plaši apmeklēti. Piedalījāties projektā un 24000 zivju mazuļi tika ielaisti mūsu ezeros. Notika civilās apmācības, kas ilga divas dienas. Bija pasākums, kurā pašvaldība sveica policistus. Vīpes skolai pieņemta ekspluatācijā sporta zāle. Tiek realizēti ūdenssaimniecības projekti Spungēnos un Vīpē. Mežārē izbūvēts asfaltēts ceļš. Nevalstisko organizāciju forumā tika sumināti brīvprātīgie darba veicēji. Notiek gatavošanās 2015.gada budžeta pieņemšanai. 17. decembrī plkst. 18:00 katrā pagastā notiks eglītes iedegšana. 18.decembrī plkst. 16:00 eglīti iedegs pie administrācijas ēkas. Izpilddirektors lūdz deputātus atbalstīt pasākumus ar dalību. 19.decembrī tiks slēgta vecā mājas lapa un pa svētkiem tiks salikta jaunā mājas lapa. Notikuši iepirkumi par sniega tīrīšanu, par remontdarbiem.

Jautā V.Stiebrīņa, atbild R.Ragainis.

1.

Par atkritumu apsaimniekošanas tarifa noteikšanu

Ziņo A.Rutko.

Jautājums izskatīts 10.12.2014. Tautsaimniecības un attīstības komitejas sēdē un 10.12.2014. Finanšu komitejas sēdē.

SIA „Spungēni - Daugavieši” kā sadzīves atkritumu apsaimniekošanas operators nemaina un saglabā iepriekš 2011.gadā pašvaldības apstiprināto maksu par sadzīves atkritumu savākšanu, pārvadāšanu, pārkraušanu, uzglabāšanu. Lūdzam pārapsatīpināt atkritumu savākšanas tarifu Krustpils novada administratīvajā teritorijā.

Izvērtējot Krustpils novada domes rīcībā esošo informāciju, kā arī ar lietu saistītos apstākļus secinām, ka sabiedrībai ar ierobežotu atbildību „Spungēni - Daugavieši” ar 2012.gada 1.janvāri ir nodota atkritumu apsaimniekošanas funkcijas izpilde Krustpils novada administratīvajā teritorijā. Pamatojoties uz Valsts pārvaldes likuma 87.panta trešo daļu, 88.panta pirmās daļas 2.,5.un 6.punktu, likuma „Par pašvaldībām” 15.panta pirmās daļas 1., 2.punktu, atklāti balsojot „par” -14 balsis (Dace Broka, Dace Vītola, Dzintars Skalbe, Inese Jaksone, Juris Puriškevičs, Kārlis Pabērzs, Gundars Kalve, Mārtiņš Kalniņš, Mārtiņš Lazdāns, Oļģerts Stalidzāns, Pēteris Gravāns, Jānis Pastars, Vija Stiebrīņa, Vladimirs Golubevs), „pret”- nav, „atturas”- nav, Krustpils novada dome **nolemj**:

1. Ar 2015.gada 01.janvāri pārņemstiprināt atkritumu apsaimniekošanas tarifu vienam daudzdzīvokļu mājas iedzīvotājam EUR 1,08 (viens euro 8 centi) bez PVN vienam cilvēkam mēnesī.
2. Ar 2015.gada 01.janvāri pārņemstiprināt atkritumu apsaimniekošanas tarifu vienam daudzdzīvokļu mājas iedzīvotājam EUR 1,31 (viens euro 31 cents) ar PVN vienam cilvēkam mēnesī.
3. Ar 2015.gada 01.janvāri pārņemstiprināt atkritumu apsaimniekošanas tarifu viensētās dzīvojošajiem EUR 1,60 (viens euro 60 centi) bez PVN par 1 (vienu) 0,12 m³ (120 l) maisu mēnesī.
4. Ar 2015.gada 01.janvāri pārņemstiprināt atkritumu apsaimniekošanas tarifu viensētās dzīvojošajiem EUR 1,94 (viens euro 94 centi) ar PVN par 1 (vienu) 0,12 m³ (120 l) maisu mēnesī.
5. Ar 2015.gada 01. janvāri pārņemstiprināt atkritumu apsaimniekošanas tarifu juridiskām personām EUR 11,04 (vienpadsmit euro 4 centi) bez PVN par 1 (vienu) m³.
6. Ar 2015.gada 01. janvāri pārņemstiprināt atkritumu apsaimniekošanas tarifu juridiskām personām EUR 13,36 (trīspadsmit euro 36 centi) ar PVN par 1 (vienu) m³.

2.

Par elektrības tarifu apstiprināšanu

Ziņo A.Rutko.

Jautā P.Gravāns, atbild A.Rutko. Jautā D.Broka, atbild A.Rutko. Jautā G.Kalve, atbild A.Rutko.

Saskaņā ar šā gada 3. marta valdības lēmumu, ar kuru tika pārņemta pāreja uz brīvu elektroenerģijas tirgu mājāsaimniecībām, tā atvēšana notiks kā plānots – 2015. gada 1. janvārī. Līdz ar to „viens elektrības piedāvājums visiem” beigs pastāvēt. 18.09.2014.gadā Saeima ir pieņēmusi un Valsts prezidents izsludināja likumu “Grozījumi Elektroenerģijas likumā”, kuri arī stājas spēkā ar 2015.gada 1. janvāri.

Izvērtējot Krustpils novada domes rīcībā esošo informāciju, kā arī ar lietu saistītos apstākļus, pamatojoties uz likuma “Par pašvaldībām” 21.panta 14.punktu un Krustpils novada saistošajiem noteikumiem, atklāti balsojot „par” -14 balsis (Dace Broka, Dace Vītola, Dzintars Skalbe, Inese Jaksons, Juris Puriškevičs, Kārlis Pabērzs, Gundars Kalve, Mārtiņš Kalniņš, Mārtiņš Lazdāns, Oļģerts Stalidzāns, Pēteris Gravāns, Jānis Pastars, Vija Stiebrīņa, Vladimirs Golubevs), „pret”- nav, „atturas”- nav, Krustpils novada dome **nolemj**:

1. Apstiprināt Krustpils novada pašvaldības administratīvajā teritorijā elektrības patēriņa tarifu fiziskajām un juridiskajām personām 0,20 EURO par 1 Kwh (t.sk. PVN).
2. Pievienotās vērtības nodoklis tiek aprēķināts Pievienotās vērtības nodokļa likumā noteiktajā kārtībā un apmērā.
3. Lēmums stājas spēkā ar 2015.gada 1.janvāri.
4. Kontroli par lēmuma izpildi veic Krustpils novada pašvaldības Komunālās un saimniecības nodaļas vadītājs Andris Rutko.

3.

Par ikgadējā atvaļinājuma daļas pārceļšanu Krustpils novada pašvaldības priekšsēdētāja vietniekam

Ziņo G.Kalve.

Jautājums izskatīts 10.12.2014. Finanšu komitejas sēdē.

Pamatojoties uz Darba likuma 149.panta trešo daļu, izņēmuma gadījumos, kad ikgadējā apmaksātā atvaļinājuma piešķiršana darbiniekam pilnā apmērā kārtējā gadā var nelabvēlīgi ietekmēt parasto darba gaitu uzņēmumā, ar darbinieka rakstveida piekrišanu pieļaujams pārcelt atvaļinājuma daļu uz nākamo gadu. Šādā gadījumā atvaļinājuma daļa kārtējā gadā nedrīkst būt īsāka par divām nepārtrauktām kalendāra nedēļām. Pārcelto atvaļinājuma daļu pēc iespējas pievieno nākamā gada atvaļinājumam, atvaļinājuma daļu var pārcelt tikai uz vienu gadu, un Krustpils novada pašvaldības domes priekšsēdētāja vietnieka Kārļa Pabērza 2014.gada 3.decembra iesniegumu, atklāti balsojot „par” -13 balsis (Dace Broka, Dace Vītola, Dzintars Skalbe, Inese Jaksone, Juris Puriškevičs, Gundars Kalve, Mārtiņš Kalniņš, Mārtiņš Lazdāns, Oļģerts Stalidzāns, Pēteris Gravāns, Jānis Pastars, Vija Stiebrīņa, Vladimirs Golubevs), „pret”- nav, „atturas”- nav, Krustpils novada dome **nolemj**:

Pārcelt Krustpils novada pašvaldības domes priekšsēdētāja vietniekam Kārlim Pabērzam neizmantotā ikgadējā atvaļinājuma daļu, 13 (trīspadsmit) kalendārās dienas, uz 2015.gadu.

Pildot likumā „Par interešu konflikta novēršanu valsts un pašvaldību amatpersonu darbā” paredzētos lēmuma pieņemšanas ierobežojumus, Kārlis Pabērzs lēmuma pieņemšanā nepiedalījās.

4.

Par „Monsinjora Pētera Vilcāna piemiņas fonds” iesniegumu

Jautājums izskatīts 10.12.2014. Izglītības, kultūras un sporta jautājumu komitejas sēdē un 10.12.2014. Finanšu komitejas sēdē.

Ziņo G.Kalve.

Krustpils novada pašvaldībā ir saņemts Monsinjora Pētera Vilcāna piemiņas fonda iesniegums ar lūgumu piešķirt 500 EUR grāmatas „Monsinjors Pēteris Vilcāns 1929.-2012.” un CD „Promesa” projekta realizēšanai.

Atklāti balsojot „par” -14 balsis (Dace Broka, Dace Vītola, Dzintars Skalbe, Inese Jaksone, Juris Puriškevičs, Kārlis Pabērzs, Gundars Kalve, Mārtiņš Kalniņš, Mārtiņš Lazdāns, Oļģerts Stalidzāns, Pēteris Gravāns, Jānis Pastars, Vija Stiebrīņa, Vladimirs Golubevs), „pret”- nav, „atturas”- nav, Krustpils novada dome **nolemj**:

Paredzēt 2015.gada budžetā dotāciju Monsinjora Pētera Vilcāna piemiņas fondam 250 EUR apmērā grāmatas „Monsinjors Pēteris Vilcāns 1929.-2012.” un CD „Promesa” projekta realizēšanai.

5.

Par ziedojuma pieņemšanu

Jautājums izskatīts 10.12.2014. Izglītības, kultūras un sporta jautājumu komitejas sēdē un 10.12.2014. Finanšu komitejas sēdē.

Ziņo G.Kalve. Informē V.Stiebriņa.

Krustpils novada pašvaldībā 2014.gada 1.decembrī ir saņemts Krustpils pagasta pārvaldes iesniegums ar lūgumu pieņemt ziedojumu- humāno palīdzību no Dānijas, Breadstrup Humanitar Association par kopējo komisijas novērtēto summu EUR 300 ar mērķi Krustpils pamatskolai, kas tiks izmantots mācību procesa nodrošināšanai un brīvā laika pavadīšanai, skolas aprīkojumam.

Pamatojoties uz Nolikumu „Par dāvinājumu (ziedojumu) pieņemšanu, uzskaites un izlietošanas kārtību Krustpils novada pašvaldībā”, atklāti balsojot „par” -14 balsis (Dace Broka, Dace Vītola, Dzintars Skalbe, Inese Jaksone, Juris Puriškevičs, Kārlis Pabērzs, Gundars Kalve, Mārtiņš Kalniņš, Mārtiņš Lazdāns, Oļģerts Stalidzāns, Pēteris Gravāns, Jānis Pastars, Vija Stiebriņa, Vladimirs Golubevs), „pret”- nav, „atturas”- nav, Krustpils novada dome **nolemj**:

Pieņemt ziedojumu- humāno palīdzību no Dānijas, Breadstrup Humanitar Association par kopējo komisijas novērtēto summu EUR 300 ar mērķi Krustpils pamatskolai- mācību procesa nodrošināšanai, brīvā laika pavadīšanai, skolas aprīkojumam.

6.

Par ziedojuma pieņemšanu

Jautājums izskatīts 10.12.2014. Izglītības, kultūras un sporta jautājumu komitejas sēdē un 10.12.2014. Finanšu komitejas sēdē.

Ziņo G.Kalve. Informē D.Broka.

2014.gada 4.decembrī Krustpils novada pašvaldībā ir saņemts SIA „Līvānu kūdras fabrika” iesniegumus ar lūgumu pieņemt ziedojumu EUR 1000 apmērā Brāļu Skrindu Atašienes vidusskolas Ziemassvētku pasākuma organizēšanai.

Pamatojoties uz Nolikumu „Par dāvinājumu (ziedojumu) pieņemšanu, uzskaites un izlietošanas kārtību Krustpils novada pašvaldībā”, atklāti balsojot „par” -14 balsis (Dace Broka, Dace Vītola, Dzintars Skalbe, Inese Jaksone, Juris Puriškevičs, Kārlis Pabērzs, Gundars Kalve, Mārtiņš Kalniņš, Mārtiņš Lazdāns, Oļģerts Stalidzāns, Pēteris Gravāns, Jānis Pastars, Vija Stiebriņa, Vladimirs Golubevs), „pret”- nav, „atturas”- nav, Krustpils novada dome **nolemj**:

Pieņemt ziedojumu EUR 1000 apmērā no SIA „Līvānu kūdras fabrika” Brāļu Skrindu Atašienes vidusskolas Ziemassvētku pasākuma organizēšanai.

7.

Par 2014.gada 19.februāra Krustpils novada pašvaldības domes lēmuma (protokols Nr.3., 3.p.) „Par dāvinājuma pieņemšanu” atcelšanu

Ziņo G.Kalve

Jautājums izskatīts 10.12.2014. Izglītības, kultūras un sporta jautājumu komitejas sēdē.

Jautā Dz. Skalbe, atbild J.Pastars. Informē K.Pabērzs. Papildina J.Pastars.

Sakarā ar to, ka netiks slēgts dāvinājuma līgums ar Microsoft kompāniju par Microsoft programmatūru EUR 113735,80 apmērā Krustpils novada pašvaldības bibliotēkām, ir nepieciešams atcelt iepriekšējo domes sēdes lēmumu par dāvinājuma pieņemšanu.

Atklāti balsojot „par” -14 balsis (Dace Broka, Dace Vītola, Dzintars Skalbe, Inese Jaksone, Juris Puriškevičs, Kārlis Pabērzs, Gundars Kalve, Mārtiņš Kalniņš, Mārtiņš Lazdāns, Oļģerts Stalidzāns, Pēteris Gravāns, Jānis Pastars, Vija Stiebrīņa, Vladimirs Golubevs), „pret”- nav, „atturas”- nav, Krustpils novada dome **nolemj**:

Atcelt 2014.gada 19.februāra Krustpils novada pašvaldības domes lēmumu (protokols Nr.3., 3.p.) „Par dāvinājuma pieņemšanu”.

8.

Par peldēšanas apmācību

Jautājums izskatīts 10.12.2014. Izglītības, kultūras un sporta jautājumu komitejas sēdē un 10.12.2014. Finanšu komitejas sēdē.

Ziņo G.Kalve. Komentē V.Stiebrīņa. Izsakās I.Jaksone, iebilst V.Stiebrīņa. Izsakās G.Kalve.

2014.gada 2.decembrī ir saņemts Vijas Stiebrīņas iesniegums ar priekšlikumu rast iespēju ar 2015.gada janvārī apmaksāt visu Krustpils novada izglītības iestāžu 2.klašu audzēkņu peldēšanas apmācību.

Atklāti balsojot „par” -14 balsis (Dace Broka, Dace Vītola, Dzintars Skalbe, Inese Jaksone, Juris Puriškevičs, Kārlis Pabērzs, Gundars Kalve, Mārtiņš Kalniņš, Mārtiņš Lazdāns, Oļģerts Stalidzāns, Pēteris Gravāns, Jānis Pastars, Vija Stiebrīņa, Vladimirs Golubevs), „pret”- nav, „atturas”- nav, Krustpils novada dome **nolemj**:

Krustpils novada pašvaldības izglītības iestādēm izvērtēt 2.klašu audzēkņu peldēšanas apmācību un finansējuma iespējas, paredzot to 2015.gada skolu tāmēs.

Plkst. 10:50 deputāte D.Broka atstāj sēdes telpas.

9.

Par aizņēmumu Valsts kasē ERAF projekta Nr. 3DP/3.4.1.1.0/APIA/CFLA/176/079 „Ūdenssaimniecības attīstība Krustpils novada Jaunās muižas ciemā 2.kārta” realizācijai

Ziņo G.Kalve.

Jautājums izskatīts 10.12.2014. Tautsaimniecības un attīstības komitejas sēdē un 10.12.2014. Finanšu komitejas sēdē.

Pamatojoties uz likuma „Par pašvaldībām” 14.9.p., likuma „Par pašvaldību budžetiem” 22.p., likumu „Par valsts budžetu 2014.gadam” un noslēgto līgumu par ERAF projekta Nr. **3DP/3.4.1.1.0/APIA/CFLA/176/079** „Ūdenssaimniecības attīstības Krustpils novada Jaunās muižas ciemā 2.kārta” realizāciju”, atklāti balsojot „par” -13 balsis (Dace Vītola, Dzintars Skalbe, Inese Jaksone, Juris Puriškevičs, Kārlis Pabērzs, Gundars Kalve, Mārtiņš Kalniņš, Mārtiņš Lazdāns, Oļģerts Stalidzāns, Pēteris Gravāns, Jānis Pastars, Vija Stiebrīņa, Vladimirs Golubevs), „pret”- nav, „atturas”- nav, Krustpils novada dome **nolemj**:

1. Ņemt ilgtermiņa aizņēmumu EUR 122888,08 Valsts kasē uz 20 gadiem ar Valsts kases noteikto procentu likmi ar gada procentu likmes fiksēšanas periodu ik pēc 1 gada:
2. Noteikt aizņēmuma izņemšanas grafiku-
 - 2015.gada janvāris EUR 12 600
 - 2015.gada februāris EUR 22 890
 - 2015. gada marts EUR 18 000
 - 2015. gada aprīlis EUR 18 000
 - 2015. gada maijs EUR 18 000
 - 2015. gada jūnijs EUR 18 000
 - 2015. gada jūlijs EUR 15 398,08
3. Noteikt aizņēmuma atmaksas termiņš –

| | | |
|-----------|-----|------|
| 2015.gadā | EUR | 6145 |
| 2016.gadā | EUR | 6145 |
| 2017.gadā | EUR | 6145 |
| 2018.gadā | EUR | 6145 |
| 2019.gadā | EUR | 6145 |
| 2020.gadā | EUR | 6145 |
| 2021.gadā | EUR | 6145 |
| 2022.gadā | EUR | 6145 |
| 2023.gadā | EUR | 6145 |
| 2024.gadā | EUR | 6145 |
| 2025.gadā | EUR | 6145 |
| 2026.gadā | EUR | 6145 |
| 2027.gadā | EUR | 6145 |
| 2028.gadā | EUR | 6145 |
| 2029.gadā | EUR | 6145 |
| 2030.gadā | EUR | 6145 |
| 2031.gadā | EUR | 6145 |
| 2032.gadā | EUR | 6145 |
| 2033.gadā | EUR | 6145 |

| | | |
|-----------|-----|------|
| 2034.gadā | EUR | 6145 |
| 2035.gadā | EUR | 6133 |

4. Aizņēmumu garantēt ar pašvaldības pamatbudžeta līdzekļiem.

10.

Par Krustpils novada pašvaldības saistošajiem noteikumiem Nr. 2014/11 „Grozījumi Krustpils novada pašvaldības 2013. gada 18. decembra saistošajos noteikumos Nr. 2013/43 “Par Krustpils novada sociālajiem pabalstiem””

Ziņo: K.Pabērzs.

Jautājums izskatīts 10.12.2014.Sociālo un veselības aprūpes jautājumu komitejas sēdē.

Izvērtējot iesniegto saistošo noteikumu projektu un pamatojoties uz likumu „Par pašvaldībām” 43. panta, 3.daļu, atklāti balsojot „par” -13 balsis (Dace Vītola, Dzintars Skalbe, Inese Jaksone, Juris Puriškevičs, Kārlis Pabērzs, Gundars Kalve, Mārtiņš Kalniņš, Mārtiņš Lazdāns, Oļģerts Stalidzāns, Pēteris Gravāns, Jānis Pastars, Vija Stiebriņa, Vladimirs Golubevs), „pret”- nav, „atturas”- nav, Krustpils novada dome **nolemj**:

1. Apstiprināt Saistošos noteikumus Nr. 2014/11 ”Grozījumi 2013.gada 18. decembra saistošajos noteikumos Nr. 2013/43 “Par Krustpils novada sociālajiem pabalstiem””.
2. Saistošo noteikumu projektu un paskaidrojuma rakstu publicēt Krustpils novada pašvaldības mājas lapā www.krustpils.lv, izvietot Krustpils novada domes ēkā, kā arī Atašienes, Mežāres, Krustpils, Kūku, Variešu un Vīpes pagasta pārvaldes ēkā.

11.

Par Krustpils novada pašvaldības saistošajiem noteikumiem Nr. 2014/12 „Grozījumi Krustpils novada pašvaldības 2013. gada 18. decembra saistošajos noteikumos Nr.2013/42 “Par materiālajiem pabalstiem Krustpils novada pašvaldībā””

Ziņo: K.Pabērzs

Jautājums izskatīts 10.12.2014.Sociālo un veselības aprūpes jautājumu komitejas sēdē.

Izvērtējot iesniegto saistošo noteikumu projektu un pamatojoties uz likumu „Par pašvaldībām” 43. panta, 3.daļu, atklāti balsojot „par” -13 balsis (Dace Vītola, Dzintars Skalbe, Inese Jaksone, Juris Puriškevičs, Kārlis Pabērzs, Gundars Kalve, Mārtiņš Kalniņš, Mārtiņš Lazdāns, Oļģerts Stalidzāns, Pēteris Gravāns, Jānis Pastars, Vija Stiebriņa, Vladimirs Golubevs), „pret”- nav, „atturas”- nav, Krustpils novada dome **nolemj**:

1. Apstiprināt Saistošos noteikumus Nr. 2014/12 ”Grozījumi 2013. gada 18. decembra saistošajos noteikumos Nr. 2013/42 “Par materiālajiem pabalstiem Krustpils novada pašvaldībā””.
2. Saistošo noteikumu projektu un paskaidrojuma rakstu publicēt Krustpils novada pašvaldības mājas lapā www.krustpils.lv, izvietot Krustpils novada domes ēkā, kā arī Atašienes, Mežāres, Krustpils, Kūku, Variešu un Vīpes pagasta pārvaldes ēkā.

12.

Par zemes lietošanas tiesību izbeigšanu, zemes piekritību pašvaldībai un zemes lietošanas mērķa noteikšanu

Jautājums izskatīts 10.12.2014. Tautsaimniecības un attīstības komitejas sēdē

Izskatot VZD Zemgales reģionālās nodaļas 13.11.2014. Nr. 2-04.1-Z/1149 vēstuli „Par zemes lietošanas tiesību izbeigšanu” un saskaņā ar likuma „Par zemes reformas pabeigšanu lauku apvidos” 4.panta ceturrtā daļā noteikto, Valsts zemes dienesta (turpmāk – Dienesta) teritoriālā struktūrvienība izmantojot Nekustamā īpašuma valsts kadastra informācijas sistēmā (turpmāk – Kadastra informācijas sistēma) reģistrētos datus sagatavo pārskatu par zemi un līdz 2014.gada 30.novembrim saskaņo to ar attiecīgo pašvaldību.

Zemes reformas regulējošos normatīvos aktos ir noteikti termiņi, līdz kuram pagastu zemes komisijas piešķir zemi pastāvīgā lietošanā vai atjaunoja īpašuma tiesības uz mantojamo zemi. Atbilstoši Valsts un pašvaldību īpašuma privatizācijas un privatizācijas sertifikātu izmantošanas pabeigšanas likuma 25.panta pirmās daļas 4.punktam un 25.panta otrajai daļai, personām, kuras nenoslēdza zemes izpirkuma (pirkuma) līgumus ar Hipotēku banku līdz 2012.gada 30.decembrim (turpmāk – neizpirtās zemes), izbeidzas zemes pastāvīgās lietošanas tiesības un tās iegūst zemes nomas pirmtiesības uz to lietošanā bijušo zemi.

Dienesta Zemgales reģionālā nodaļa (turpmāk – reģionālā nodaļa), izskatot tās rīcībā esošos arhīva dokumentus un Kadastra informācijas sistēma reģistrētos datus, konstatēja, ka daļai no 2012.gada 19.septembra sniegtajos sarakstos iekļautajām personām un zemes vienībām nav atjaunotas īpašuma tiesības, kā arī nav noslēgts līgums ar Hipotēku banku līdz 2012.gada 30.decembrim, izbeidzas zemes pastāvīgās lietošanas tiesības. Ņemot vērā to, ka nav pieņemts pašvaldības lēmums par lietošanas tiesības izbeigšanu un zemes piekritību pašvaldībai vai ieskaitīšanu zemes rezerves fondā, lūdz izvērtēt sniegto informāciju un pieņemt attiecīgus lēmumus.

Atbilstoši 2009. gada 1. septembra MK noteikumu Nr. 996 „Kārtība, kādā nosaka valstij un pašvaldībām piekritīgo lauku apvidus zemi, kura turpmāk izmantojama zemes reformas pabeigšanai, kā arī valstij un pašvaldībām piederošo un piekrītošo zemi” 3.2 apakšpunktam pašvaldība pieņem lēmumu par zemes piekritību pašvaldībai, ja zemes atbilstoši likumam „Par valsts un pašvaldību zemes īpašuma tiesībām un to nostiprināšanu zemesgrāmatās” zemes reformas laikā piekrīt pašvaldībai un ir ierakstāma zemesgrāmatā uz pašvaldības vārda.

Pašvaldības lēmums par zemes piederību vai piekritību pieņemams saskaņā ar likuma „Par valsts un pašvaldību zemes īpašuma tiesībām un to nostiprināšanu zemesgrāmatās” 13. panta pirmās daļas 8. punktu, kas nosaka, ka pašvaldības lēmums par zemes piederību vai piekritību ir viens no dokumentiem pašvaldības zemes īpašuma tiesību nostiprināšanai zemesgrāmatā.

Pamatojoties uz likuma „Par pašvaldībām” 21. panta pirmās daļas 27. punktu, MK noteikumu Nr. 996 „Kārtība kādā nosaka valstij un pašvaldībām piekrītošo lauku apvidu zemi, kura turpmāk izmantojama zemes reformas pabeigšanai, kā arī valstij un pašvaldībām piederošo un piekrītošo zemi” 3.2. apakšpunktu, „Publiskas personas mantas atsavināšanas likuma” 1. panta 11. punktu, likuma „Par valsts un pašvaldību zemes īpašuma tiesībām un to nostiprināšanu zemesgrāmatā” 3. panta 5. daļas 1. punktu, 13. panta pirmās daļas 8. punktu, MK 2006. gada 20. jūnija noteikumiem Nr. 496 „Nekustamā īpašuma lietošanas mērķu klasifikācijas un nekustamā īpašuma lietošanas mērķu noteikšanas un maiņas kārtība” 18. punktu, atklāti balsojot „par” -13

balsis (Dace Vītola, Dzintars Skalbe, Inese Jaksone, Juris Puriškevičs, Kārlis Pabērzs, Gundars Kalve, Mārtiņš Kalniņš, Mārtiņš Lazdāns, Oļģerts Stalidzāns, Pēteris Gravāns, Jānis Pastars, Vija Stiebrīņa, Vladimirs Golubevs), „pret”- nav, „atturas”- nav, Krustpils novada dome **nolemj**:

1. Izbeigt patstāvīgās lietošanas tiesības:

| Administratīvi teritoriālā vienība | Īpašuma kadastra numurs | Īpašuma nosaukums un īpašnieka vai lietotāja vārds uzvārds | Platība (ha) | Grafiskā platība (ha) |
|------------------------------------|-------------------------|--|--------------|-----------------------|
| Atašienes pagasts | 56460120016 | Upmaļi- [..] | 0.3 | 0.3338 |
| Krustpils pagasts | 56680020100 | Apses- [..] | 1.3 | 1.3688 |
| Krustpils pagasts | 56680020100 | Apses- [..] | 1.9 | 1.9512 |
| Krustpils pagasts | 56680060251 | Pūpoli- [..] | 0.9 | 0.9164 |
| Krustpils pagasts | 56680060251 | Pūpoli- [..] | 0.8 | 0.618 |
| Krustpils pagasts | 56680070115 | Virsaīši- [..] | 1 | 0.9453 |
| Kūku pagasts | 56700050183 | Krāces- [..] | 0.21 | 0.2494 |
| Mežāres pagasts | 56760050008 | Baumaņi- [..] | 2.6 | 2.5717 |
| Mežāres pagasts | 56760070065 | Buntiki- [..] | 2.7 | 2.6883 |
| Variešu pagasts | 56940050183 | [..] | 1.1 | 1.0013 |
| Vīpes pagasts | 56960020033 | Kalniņi- [..] | 1.7 | 1.3793 |
| Vīpes pagasts | 56960020006 | Airītes- [..] | 1.8 | 1.7803 |
| Vīpes pagasts | 56960020006 | Airītes [..] | 1.8 | 1.7803 |
| Vīpes pagasts | 56960020033 | Kalniņi- [..] | 1.02 | 1.879 |
| Vīpes pagasts | 56960020033 | Kalniņi- [..] | 1.46 | 1.0655 |

2. Noteikt, ka augstāk minētās zemes vienības piekrīt pašvaldībai un ierakstāmas zemesgrāmatā uz Krustpils novada pašvaldības vārda.

3. Noteikt zemes lietošanas mērķi- Zeme, uz kuras galvenā saimnieciskā darbība ir lauksaimniecība (0101).

4. Noteikt, ka veicot kadastrālo uzmērīšanu, zemes vienību platība var tikt precizēta.

13.

Par zemes vienību izslēgšanu no statusa „Zeme zemes reformas pabeigšanai”, piekritības noteikšanu pašvaldībai un platību precizēšanu

Jautājums izskatīts 10.12.2014. Tautsaimniecības un attīstības komitejas sēdē.
Informē G.Kalve.

Izskata Valsts zemes dienesta 3.12.2014. Nr. 2-19/163 vēstuli, kurā lūdz izvērtēt un pieņemt lēmumu par zemes lietošanas tiesību izbeigšanu, zemes vienību piekritību pašvaldībai, kā arī par attiecīgo zemes vienību platību precizēšanu.

Zemes reformas uzdevumi lauku apvidos saskaņā ar likuma „Par zemes reformu Latvijas Republikas lauku apvidos” 4.pantu saistīti ar zemes pieprasīšanu, pieprasījumu izskatīšanu un attiecīgu lēmumu pieņemšanu.

Lēmuma par zemes lietošanas tiesību izbeigšanu, ja līgums par zemes izpirkšanu (pirkšanu) ar valsts akciju sabiedrību „Latvijas Hipotēku un zemes banka” zemes lietotājs nenoslēdza līdz 2011.gada 30.decembrim, pieņemšanas un iesniegšanas termiņš Valsts zemes dienestā (turpmāk – Dienests) saskaņā ar likuma „Par zemes reformas pabeigšanu lauku apvidos” 4.panta trešo daļu beidzās 2013.gada 30.septembrī.

Lai nodrošinātu likuma „Par zemes reformas pabeigšanu lauku apvidos” 4.panta ceturtajā daļā noteiktā pārskata par zemi saskaņošanu un attiecīga Ministru kabineta rīkojuma projekta par zemes reformas pabeigšanu lauku apvidū sagatavošanu, Dienests lūdz izvērtēt nosūtīto informāciju par zemes vienībām, kurām Kadastra informācijas sistēmā reģistrēts statuss „20-zemes lietojums”, pieņemot attiecīgus lēmumus par zemes lietošanas tiesību izbeigšanu, zemes vienību piekritību pašvaldībai atbilstoši likuma „Par valsts un pašvaldību zemes īpašuma tiesībām un to nostiprināšanu zemesgrāmatās” 3.pantam un iesniegt tos Dienestā.

Attiecīgo lēmumu pieņemšanas izvērtēšanai Dienests nosūta informāciju no Kadastra informācijas sistēmas par novada pašvaldības teritorijā esošajām zemes vienībām, uz kurām zemesgrāmatā nav nostiprinātas īpašuma tiesības. Pēc attiecīgo lēmumu saņemšanas Dienests veiks datu aktualizāciju Kadastra informācijas sistēmā un nosūtīs mums saskaņošanai pārskatu par zemi.

Tāpat Dienests vērš uzmanību uz pašvaldībai piekritīgajām zemes vienībām, kurām platību atšķirība kadastra kartē un Kadastra informācijas sistēmas teksta daļā pārsniedz pieļaujamās platību robežas un lūdz iesniegt Dienestā lēmumu par attiecīgo zemes vienību platību precizēšanu atbilstoši Ministru kabineta 2012.gada 10.aprīļa noteikumu Nr.263 „Kadastra objekta reģistrācijas un kadastra datu aktualizācijas noteikumi” 132.punktam.

Atbilstoši 2009. gada 1. septembra MK noteikumiem Nr. 996 „kārtība, kādā nosaka valstij un pašvaldībām piekritīgo lauku apvidus zemi, kura turpmāk izmantojama zemes reformas pabeigšanai, kā arī valstij un pašvaldībām piederošo un piekrītošo zemi” 3.2 apakšpunktam pašvaldība pieņem lēmumu par zemes piekritību pašvaldībai, ja zemes atbilstoši likumam „Par valsts un pašvaldību zemes īpašuma tiesībām un to nostiprināšanu zemesgrāmatās” zemes reformas laikā piekrīt pašvaldībai un ir ierakstāma zemesgrāmatā uz pašvaldības vārda.

Pašvaldības lēmums par zemes piederību vai piekritību pieņemams saskaņā ar likuma „Par valsts un pašvaldību zemes īpašuma tiesībām un to nostiprināšanu zemesgrāmatās” 13. panta pirmās daļas 8. punktu, kas nosaka, ka pašvaldības lēmums par zemes piederību vai piekritību ir viens no dokumentiem pašvaldības zemes īpašuma tiesību nostiprināšanai zemesgrāmatā.

Pamatojoties uz likuma „Par pašvaldībām” 21. panta pirmās daļas 27. punktu, MK noteikumu Nr. 996 „Kārtība kādā nosaka valstij un pašvaldībām piekrītošo lauku apvidu zemi, kura turpmāk izmantojama zemes reformas pabeigšanai, kā arī valstij un pašvaldībām piederošo un piekrītošo zemi” 3.2. apakšpunktu, „Publiskas personas mantas atsavināšanas likuma” 1. panta 11. punktu, likuma „Par valsts un pašvaldību zemes īpašuma tiesībām un to nostiprināšanu zemesgrāmatā” 3. panta 5. daļas 1. punktu, 13. panta pirmās daļas 8. punktu, MK 2006. gada 20. jūnija noteikumu Nr. 496 „Nekustamā īpašuma lietošanas mērķu klasifikācijas un nekustamā īpašuma lietošanas mērķu noteikšanas un maiņas kārtība” 18. punktu, atklāti balsojot „par” -13 balsis (Dace Vītola, Dzintars Skalbe, Inese Jaksons, Juris Puriškevičs, Kārlis Pabērzs, Gundars Kalve, Mārtiņš Kalniņš, Mārtiņš Lazdāns, Oļģerts Stalidzāns, Pēteris Gravāns, Jānis Pastars, Vija Stiebrīņa, Vladimirs Golubevs), „pret”- nav, „atturas”- nav, Krustpils novada dome **nolemj**:

1. Izslēgt no statusa „Zeme zemes reformas pabeigšanai” sekojošas zemes vienības:

| Administratīvi teritoriālā vienība | Īpašuma kadastra numurs | Īpašuma nosaukums | Zemes vienības kadastra apzīmējums | Kopplatība, ha | Grafiskā platība, ha |
|------------------------------------|-------------------------|-------------------|------------------------------------|----------------|----------------------|
| Atašienes pagasts | 56460040020 | | 56460040136 | | |
| Atašienes pagasts | 56460050007 | | 56460050016 | | |
| Atašienes pagasts | 56460060154 | Karoliņi | 56460060154 | 2.2 | 2.2041 |
| Atašienes pagasts | 56460060065 | | 56460060290 | 1.3 | 1.3347 |

| | | | | | |
|-------------------|-------------|-----------------|-------------|-------|--------|
| Atašienes pagasts | 56460060484 | Ceriņziedi | 56460060484 | 2 | 1.9782 |
| Atašienes pagasts | 56460080018 | | 56460080062 | 5.1 | 5.096 |
| Atašienes pagasts | 56460090007 | | 56460090095 | 1.2 | 1.2403 |
| Krustpils pagasts | 56680070148 | Irši | 56680070148 | 1.1 | 1.0762 |
| Kūku pagasts | 56700040179 | Kļavu iela 1 | 56700040179 | 0.9 | 0.8631 |
| Kūku pagasts | 56700040522 | Zilānu iela 114 | 56700040522 | 0.8 | 0.831 |
| Kūku pagasts | 56700050262 | Sulas | 56700050262 | 0.4 | 0.3462 |
| Mežāres pagasts | 56760030004 | | 56760030363 | 0.5 | 0.463 |
| Mežāres pagasts | 56760030006 | | 56760030364 | 0.2 | 0.2285 |
| Mežāres pagasts | 56760030367 | | 56760030367 | 5.1 | 5.0254 |
| Mežāres pagasts | 56760050010 | Mucusala | 56760050177 | 2.2 | 2.2414 |
| Mežāres pagasts | 56760070199 | | 56760070199 | 2.1 | 2.0928 |
| Vīpes pagasts | 56960030171 | Aizvēji | 56960030171 | 2.4 | 2.39 |
| Vīpes pagasts | 56960030017 | | 56960030199 | 1.7 | 1.65 |
| Vīpes pagasts | 56960030205 | | 56960030205 | 1.8 | 1.8279 |
| Vīpes pagasts | 56960030014 | | 56960030305 | 2.4 | 2.4111 |
| Vīpes pagasts | 56960040022 | | 56960040110 | 1.1 | 1.0779 |
| Vīpes pagasts | 56960040148 | Lāpas | 56960040148 | 0.2 | 0.2167 |
| Vīpes pagasts | 56960040170 | | 56960040170 | 1.5 | 1.4854 |
| Vīpes pagasts | 56960040004 | Astras 1 | 56960040224 | 0.5 | 0.4722 |
| Vīpes pagasts | 56960040230 | | 56960040230 | 0.4 | 0.4119 |
| Vīpes pagasts | 56960040025 | | 56960040231 | 0.3 | 0.2823 |
| Vīpes pagasts | 56960040253 | Ziemeļi 1 | 56960040253 | 0.8 | 0.8037 |
| Vīpes pagasts | 56960040253 | Ziemeļi 1 | 56960040254 | 0.8 | 0.8379 |
| Vīpes pagasts | 56960040023 | | 56960040257 | 0.7 | 0.6706 |
| Vīpes pagasts | 56960040020 | | 56960040298 | 0.3 | 0.3342 |
| Vīpes pagasts | 56960040375 | Vālodzes 1 | 56960040375 | 0.391 | 0.391 |
| Vīpes pagasts | 56960040019 | | 56960040480 | 1.6 | 1.6611 |
| Vīpes pagasts | 56960050062 | Lejzemnieki 1 | 56960050062 | 3 | 3.0326 |
| Vīpes pagasts | 56960050188 | Daukstes 1 | 56960050188 | 3 | 3.0335 |
| Vīpes pagasts | 56960050189 | | 56960050189 | 0.9 | 0.8679 |
| Vīpes pagasts | 56960050202 | Lapas | 56960050202 | 1.2 | 1.1576 |

2. Noteikt, ka augstāk minētās zemes vienības piekrīt pašvaldībai atbilstoši likumam „Par valsts un pašvaldību zemes īpašuma tiesībām un to nostiprināšanu zemesgrāmatās”.

3. Precizēt platības augstāk minētajām zemes vienībām.

14.

Par atļauju sadalīt Kūku pagasta nekustamo īpašumus ar kadastra Nr. 56700040930, 56700040717, izstrādājot zemes ierīcības projektu, izveidojot trīs jaunus nekustamos īpašumus

Jautājums izskatīts 10.12.2014. Tautsaimniecības un attīstības komitejas sēdē.

Jautā O.Stalidzāns, atbild K.Pabērzs.

Izskata Kūku pagasta pārvaldes 2014. gada 24.novembra iesniegumu, kurā lūdz sadalīt zemes vienību ar kadastra apzīmējumu 56700040930 trijos atsevišķos zemes gabalos.

Pamatojoties uz likuma „Par pašvaldībām” 21. panta pirmās daļas 27. punktu, 2006. gada 14. septembra likuma „Zemes ierīcības likums” 8. panta trešo daļu, Krustpils novada domes 2013. gada 17.jūlijā apstiprinātajiem Saistošajiem noteikumiem Nr. 2013/12 “Krustpils novada Teritorijas plānojums 2013.-2024. gadam”, MK 2006. gada 20. jūnija noteikumu Nr. 496 „Nekustamā īpašuma lietošanas mērķu klasifikācija un nekustamā īpašuma lietošanas mērķu noteikšanas un maiņas kārtība” 16. punktu un MK noteikumiem Nr. 288 „Zemes ierīcības projekta izstrādes noteikumi”, atklāti balsojot „par” -13 balsis (Dace Vītola, Dzintars Skalbe, Inese Jaksone, Juris Puriškevičs, Kārlis Pabērzs, Gundars Kalve, Mārtiņš Kalniņš, Mārtiņš Lazdāns, Oļģerts Stalidzāns, Pēteris Gravāns, Jānis Pastars, Vija Stiebriņa, Vladimirs Golubevs), „pret”- nav, „atturas”- nav, Krustpils novada dome **nolemj**:

1. Atļaut sadalīt Kūku pagasta nekustamo īpašumu ar kadastra Nr. 56700040930 ar kopējo platību 2,6 ha trijās atsevišķās zemes vienībās:

-pirmā zemes vienība 0.5ha platībā;

izmantošanas mērķis- Valsts un pašvaldību pārvaldes iestāžu apbūve (Kods 0903)

-otrā zemes vienība 0.09ha platībā;

- izmantošanas mērķis- zeme zem koplietošanas ceļiem- ielām, šosejām, tuneļiem, tiltiem, estakādēm u.c. (Kods1101)

-trešā zemes vienība 2.0 ha platība,

izmantošanas mērķis- Valsts un pašvaldību pārvaldes iestāžu apbūve (Kods 0903)

2. Apstiprināt darba uzdevumu. (darba uzdevums pielikumā)

3.Noteikt, ka veicot kadastrālo uzmērīšanu, zemes vienību platība var tikt precizēta.

4. Atļaut sadalīt Kūku pagasta nekustamo īpašumu ar kadastra Nr. 56700040717 ar kopējo platību 0.768 ha divās atsevišķās zemes vienībās:

-pirmā zemes vienība 0.718ha platībā;

izmantošanas mērķis- Valsts un pašvaldību pārvaldes iestāžu apbūve (Kods 0903)

-otrā zemes vienība 0.05ha platībā;

- izmantošanas mērķis- zeme zem koplietošanas ceļiem- ielām, šosejām, tuneļiem, tiltiem, estakādēm u.c. (Kods1101)

5. Apstiprināt darba uzdevumu. (darba uzdevums pielikumā)

6. Noteikt, ka veicot kadastrālo uzmērīšanu, zemes vienību platība var tikt precizēta.

15.

Par atļauju sadalīt Variešu pagasta nekustamos īpašumus ar kadastra Nr. 56940080205, 56940080213, izstrādājot zemes ierīcības projektu, izveidojot sešus jaunus nekustamos īpašumus

Jautājums izskatīts 10.12.2014. Tautsaimniecības un attīstības komitejas sēdē.

Paskaidro K.Pabērzs.

Izkata Variešu pagasta pārvaldes 2014. gada 1.decembra iesniegumu, kurā lūdz sadalīt zemes vienību ar kadastra apzīmējumu 5694 0080205 trijos atsevišķos zemes gabalos un zemes vienību ar kadastra apzīmējumu 5694 008 0213 trijos atsevišķos zemes gabalos.

Pamatojoties uz likuma „Par pašvaldībām” 21. panta pirmās daļas 27. punktu, 2006. gada 14. septembra likuma „Zemes ierīcības likums” 8. panta trešo daļu, Krustpils novada domes 2013. gada 17.jūlijā apstiprinātajiem Saistošajiem noteikumiem Nr. 2013/12 “Krustpils novada

Teritorijas plānojums 2013.-2024. gadam”, MK 2006. gada 20. jūnija noteikumu Nr. 496 „Nekustamā īpašuma lietošanas mērķu klasifikācija un nekustamā īpašuma lietošanas mērķu noteikšanas un maiņas kārtība” 16. punktu un MK noteikumiem Nr. 288 „Zemes ierīcības projekta izstrādes noteikumi”, atklāti balsojot „par” -13 balsis (Dace Vītola, Dzintars Skalbe, Inese Jaksons, Juris Puriškevičs, Kārlis Pabērzs, Gundars Kalve, Mārtiņš Kalniņš, Mārtiņš Lazdāns, Oļģerts Stalidzāns, Pēteris Gravāns, Jānis Pastars, Vija Stiebrīņa, Vladimirs Golubevs), „pret”- nav, „atturas”- nav, Krustpils novada dome **nolemj**:

1. Atļaut sadalīt Variešu pagasta nekustamo īpašumu ar kadastra Nr. 5694 0080205 ar kopējo platību 2.61 ha trijās atsevišķās zemes vienībās:

-pirmā zemes vienība 2.28ha platībā;

izmantošanas mērķis- noteikt Valsts un pašvaldību pārvaldes iestāžu (būve Kods 0903)

-otrā zemes vienība 0.055ha platībā;

- izmantošanas mērķis- zeme zem koplietošanas ceļiem- ielām, šosejām, tuneļiem, tiltiem, estakādēm u.c. (Kods1101)

-trešā zemes vienība 0.26 ha platība,

noteikt izmantošanas mērķi -Valsts un pašvaldību pārvaldes iestāžu apbūve Kods 0903);

2. Apstiprināt darba uzdevumu. (darba uzdevums pielikumā)

3.Noteikt, ka veicot kadastrālo uzmērīšanu, zemes vienību platības var tikt precizētas

4. Atļaut sadalīt Variešu pagasta nekustamo īpašumu ar kadastra Nr. 5694 008 0213 ar kopējo platību 1.49 ha trijās atsevišķās zemes vienībās:

-pirmā zemes vienība 1.07ha platībā;

izmantošanas mērķis- izglītības un zinātnes iestāžu apbūve (Kods 0901);

-otrā zemes vienība 0.1ha platībā;

Noteikt izmantošanas mērķi- zeme zem koplietošanas ceļiem- ielām, šosejām, tuneļiem, tiltiem, estakādēm u.c. (Kods1101)

- trešā zemes vienība 0.32ha platībā;

Noteikt izmantošanas mērķi- Valsts un pašvaldību pārvaldes iestāžu apbūve Kods 0903);

5. Apstiprināt darba uzdevumu. (darba uzdevums pielikumā)

6. Noteikt, ka veicot kadastrālo uzmērīšanu, zemes vienību platības var tikt precizētas.

16.

Par Krustpils novada pašvaldībai piederošu zemesgabalu nodošanu īpašumā Latvijas valstij

Jautājums izskatīts 10.12.2014. Tautsaimniecības un attīstības komitejas sēdē.

Izskata Valsts Akciju sabiedrības „Latvijas valsts ceļi” 19.11.2014. iesniegumu nr.32/4638 (reģ. Krustpils novada pašvaldībā 20.11.2014. Nr. 2.1-11.1/14/2196) par valsts reģionālā autoceļa P62 Krāslava- Preiļi- Madona (Atašienes – Lūmāni) rekonstrukciju posmā km 104.2-113.4, būvprojekta īstenošanai nepieciešamās zemes platības tika atdalītas no Krustpils novada pašvaldības nekustamā īpašuma „Ezerzeme”(kadastra Nr. 56460040079) un „Lauciņi”(kadastra Nr. 56460040112), Valsts zemes dienesta kadastra informācijas sistēmā izveidojot jaunus nekustamos īpašumus „Ezerzeme 1” ar kadastra Nr. 56460040143, platību 0.10ha un „Lauciņi 1” ar kadastra Nr. 56460040142 platību 0,10.

Atdalāmajam īpašumam noteikts nekustamā īpašuma lietošanas mērķis, kods 1101- zeme dzelzceļa infrastruktūras zemes nodalījuma joslā un ceļu zemes nodalījuma joslā.

Pamatojoties uz likuma „Par pašvaldībām” 21. panta pirmās daļas 17. punktu, Publiskās personas mantas atsavināšanas likuma 3. panta pirmās daļas 6. punktu, 5. panta pirmo daļu, 42. panta otro daļu un 43. pantu, atklāti balsojot „par” -13 balsis (Dace Vītola, Dzintars Skalbe, Inese Jaksons, Juris Puriškevičs, Kārlis Pabērzs, Gundars Kalve, Mārtiņš Kalniņš, Mārtiņš Lazdāns, Oļģerts Stalidzāns, Pēteris Gravāns, Jānis Pastars, Vija Stiebriņa, Vladimirs Golubevs), „pret”- nav, „atturas”- nav, Krustpils novada dome **nolemj**:

1. Nodot īpašumā bez atlīdzības Latvijas valstij Satiksmes ministrijas personā, valsts reģionālā autoceļa P62 Krāslava- Preiļi- Madona (Atašienes – Ļūmāni) rekonstrukciju posmā km 104.2-113.4, būvprojekta īstenošanai nepieciešamās zemes platības, kas tika atdalītas no Krustpils novada pašvaldības nekustamā īpašuma „Ezerzeme” un „Lauciņi”:

1.1. izveidotu jaunu nekustamo īpašumu „Ezerzeme 1” ar kadastra Nr. 56460040143, platību 0.10ha;

1.2. izveidotu jaunu nekustamo īpašumu „Lauciņi 1” ar kadastra Nr. 56460040142 platību 0,10ha.

2. Uzdot Krustpils novada pamatlīdzekļu pieņemšanas un norakstīšanas komisijai parakstīt pieņemšanas nodošanas aktu par 1. punktā minēto zemesgabalu nodošanu bez atlīdzības Latvijas valstij Satiksmes ministrijas personā.

3. Informēt Valsts Akciju sabiedrību „Latvijas valsts ceļi” un Valsts zemes dienestu par pieņemto lēmumu.

4. Kontroli par lēmuma izpildi uzdot pašvaldības izpilddirektoram Raivim Ragainim.

17.

Par nomas maksas noteikšanu nedzīvojamām telpām, kas atrodas pēc adreses „Kalmītes”, Spungēni, Krustpils pagasts, Krustpils novads

Jautājums izskatīts 10.12.2014. Tautsaimniecības un attīstības komitejas sēdē.

Izskata Krustpils pagasta pārvaldes vadītājas Andras Munces 2014. gada 20. novembra iesniegumu, kurā lūdz noteikt nedzīvojamām telpām, kas atrodas pēc adreses : ”Kalmītes”, Spungēni, Krustpils pagasts, Krustpils novads , nomas maksu EUR 0.60 centi/kvm mēnesī(tai skaitā PVN).

Likuma „Par pašvaldībām” 14.panta pirmās daļas 2. punkts nosaka, ka pildot savas funkcijas, pašvaldībām likumā noteiktajā kārtībā ir tiesības iegūt un atsavināt kustamo un nekustamo mantu, privatizēt pašvaldības īpašuma objektus, slēgt darījumus, kā arī veikt citas privāttiesiska rakstura darbības. Maksa tiks noteikta atbilstoši 08.06.2010. MK noteikumiem Nr.515 "Noteikumi par valsts un pašvaldību mantas iznomāšanas kārtību, nomas maksas noteikšanas metodiku un nomas līguma tipveida nosacījumiem”.

Ņemot vērā iepriekšminēto un pamatojoties likuma „Par pašvaldībām” 14.panta pirmās daļas 2.punktu, otrās daļas 3. punktu, 21.panta pirmās daļas 14.punktu, 77.pantu un likuma „Par valsts un pašvaldību finanšu līdzekļu un mantas izšķērdēšanas novēršanu” 2. un 3. pantu, atklāti balsojot „par” -13 balsis (Dace Vītola, Dzintars Skalbe, Inese Jaksons, Juris Puriškevičs, Kārlis Pabērzs, Gundars Kalve, Mārtiņš Kalniņš, Mārtiņš Lazdāns, Oļģerts Stalidzāns, Pēteris Gravāns,

Jānis Pastars, Vija Stiebrīņa, Vladimirs Golubevs), „pret”- nav, „atturas”- nav, Krustpils novada dome **nolemj**:

Apstiprināt telpām Nr. 52-53,9kvm, 49-3.1kvm, 48-2.1kvm, 28-10.4kvm, 35-21.9kvm, 36-11.3kvm, 41-30.2kvm, 4-27.7kvm, kas atrodas pēc adreses „Kalmītes”, Spungēni, Krustpils pagasts, Krustpils novads, nomas maksu Eur 0,60 (sešdesmit centi) par vienu kvadrātmetru mēnesī, ieskaitot LR spēkā esošajos normatīvajos aktos noteiktos nodokļu maksājumus.

18.

Par dzīvojamās platības piešķiršanu Kūku pagastā

Jautājums izskatīts 10.12.2014. Tautsaimniecības un attīstības komitejas sēdē.

Izskata V. M. 2014. gada 7. novembra (novadā reģistrēts 24.11.2014. Nr. 2.1-11.2/14/2229) iesniegumu, kurā lūdz piešķirt vien istabu dzīvokli, jo vēlas dzīvot atsevišķi no vecākiem.

Izvērtējot novada pašvaldības rīcībā esošo informāciju, kā arī ar lietu saistītos apstākļus, pamatojoties uz Kūku pagasta pārvaldes vadītāja sniegto informāciju, ka ir iespējams piešķirt dzīvokli pēc adreses „Kūkas 3” dzīv. 26, Kūkas, Kūku pagasts, Krustpils novads.

Pamatojoties uz likuma „Par dzīvojamo telpu īri” 1. pantu, 3. pantu un saskaņā ar Krustpils novada pašvaldības 25.11.2009. Saistošajiem noteikumiem nr. 2009/14 „Par palīdzību dzīvokļa jautājumu risināšanā” un pamatojoties uz likuma „Par dzīvojamo telpu īri ” 5. panta otro daļu, atklāti balsojot „par” -13 balsis (Dace Vītola, Dzintars Skalbe, Inese Jaksone, Juris Puriškevičs, Kārlis Pabērzs, Gundars Kalve, Mārtiņš Kalniņš, Mārtiņš Lazdāns, Oļģerts Stalidzāns, Pēteris Gravāns, Jānis Pastars, Vija Stiebrīņa, Vladimirs Golubevs), „pret”- nav, „atturas”- nav, Krustpils novada dome **nolemj**:

1. Piešķirt V. M. dzīvokli pēc adreses „Kūkas 3” dzīv. 26, Kūkas, Kūku pagasts, Krustpils novads.
2. Uzdot Kūku pagasta pārvaldes vadītājam sastādīt un noslēgt īres un komunālo pakalpojumu līgumu ar V. M. .

Lēmums (administratīvais akts) pievienots sēdes protokola pielikumā uz 1 lapas.

19.

Par dzīvojamās platības piešķiršanu Kūku pagastā

Jautājums izskatīts 10.12.2014. Tautsaimniecības un attīstības komitejas sēdē.

Informē K.Pabērzs. Jautā J.Pastars, atbild K.Pabērzs.

Izskata I. J. 2014. gada 10. novembra (novadā reģistrēts 28.11.2014. Nr. 2.1-11.2/14/2267) iesniegumu, kurā lūdz piešķirt vien istabu vai 1.5 istabas dzīvokli. Sakarā ar šķiršanos no vīra.

Izvērtējot novada pašvaldības rīcībā esošo informāciju, kā arī ar lietu saistītos apstākļus, pamatojoties uz Kūku pagasta pārvaldes vadītāja sniegto informāciju, ka ir iespējams piešķirt dzīvokli pēc adreses „Kūkas 4” dzīv. 27, Kūkas, Kūku pagasts, Krustpils novads.

Pamatojoties uz likuma „Par dzīvojamo telpu īri” 1. pantu, 3. pantu un saskaņā ar Krustpils novada pašvaldības 25.11.2009. Saistošajiem noteikumiem Nr. 2009/14 „Par palīdzību dzīvokļa

jautājumu risināšanā” un pamatojoties uz likuma „Par dzīvojamo telpu īri ” 5. panta otro daļu, atklāti balsojot „par” -13 balsis (Dace Vītola, Dzintars Skalbe, Inese Jaksons, Juris Puriškevičs, Kārlis Pabērzs, Gundars Kalve, Mārtiņš Kalniņš, Mārtiņš Lazdāns, Oļģerts Stalidzāns, Pēteris Gravāns, Jānis Pastars, Vija Stiebriņa, Vladimirs Golubevs), „pret”- nav, „atturas”- nav, Krustpils novada dome **nolemj**:

1. Piešķirt I. J. dzīvokli pēc adreses „Kūkas 4” dzīv. 27, Kūkas, Kūku pagasts, Krustpils novads.
2. Uzdot Kūku pagasta pārvaldes vadītājam sastādīt un noslēgt īres un komunālo pakalpojumu līgumu ar I. J..
3. Uzdot I. J. viena mēneša laikā deklarēt dzīves vietu pēc adreses „Kūkas 4” dzīv. 27, Kūkas, Kūku pagasts, Krustpils novads.

Lēmums (administratīvais akts) pievienots sēdes protokola pielikumā uz 1 lapas.

20.

Par atteikšanos no zemes nomas un jauna zemes nomas līguma slēgšanu Vīpes pagastā

Jautājums izskatīts 10.12.2014. Tautsaimniecības un attīstības komitejas sēdē.

Izskata Ļ. B. iesniegumu, kurā atsakās nomāt zemes gabalu ar kadastra Nr. 5696 004 0342-0.28ha, bet lūdz noslēgt jaunu zemes nomas līgumu par tā paša zemes gabala ar kadastra Nr. 5696 004 0342, bet mazāku platību- 012ha, izmantošanu.

Pamatojoties LR 1994.gada 19.maija likuma „Par pašvaldībām” 21.panta 27.punktu, kurš nosaka, ka tikai vietējā pašvaldība var pieņemt lēmumus citos likumā paredzētajos gadījumos, LR Ministru kabineta noteikumiem Nr.644,„Noteikumi par neizpirktās lauku apvidus zemes nomas līguma noslēgšanas un nomas maksas aprēķināšanas kārtību” un LR Ministru kabineta noteikumiem Nr.735,„Noteikumi par valsts vai pašvaldības zemes nomu”, atklāti balsojot „par” - 13 balsis (Dace Vītola, Dzintars Skalbe, Inese Jaksons, Juris Puriškevičs, Kārlis Pabērzs, Gundars Kalve, Mārtiņš Kalniņš, Mārtiņš Lazdāns, Oļģerts Stalidzāns, Pēteris Gravāns, Jānis Pastars, Vija Stiebriņa, Vladimirs Golubevs), „pret”- nav, „atturas”- nav, Krustpils novada dome **nolemj**:

1. Lauzt ar Ļ. B. zemes nomas līgumu uz zemes vienības daļu ar kadastra apzīmējumu 5696 004 0342 - 0.28 ha platībā.
2. Iznomāt Ļ. B. vienības daļu no zemes vienības ar kadastra Nr. 5696 004 0342 - 0.12 ha platībā.
3. Zemes nomas līgumu slēgt uz 5 gadiem. Zemes nomas maksu gadā noteikt, pamatojoties uz MK noteikumiem. Nomnieks papildus nomas maksai iznomātājam maksā LR likumos noteiktos nodokļus.

Lēmums (administratīvais akts) pievienots sēdes protokola pielikumā uz 1 lapas.

21.

Par zemes vienības daļas iznomāšanu Variešu pagastā

Jautājums izskatīts 10.12.2014. Tautsaimniecības un attīstības komitejas sēdē.

Izskata L. L. 2014.gada 19. novembra iesniegumu, kurā lūdz iznomāt zemes vienības daļas Nr. 51-0.15ha platībā no zemes vienības ar kadastra apzīmējumu 56940080165.

Pamatojoties LR 1994.gada 19.maija likuma „Par pašvaldībām” 21.panta 27.punktu, kurš nosaka, ka tikai vietējā pašvaldība var pieņemt lēmumus citos likumā paredzētajos gadījumos, LR Ministru kabineta noteikumiem Nr.644, „Noteikumi par neizpirktās lauku apvidus zemes nomas līguma noslēgšanas un nomas maksas aprēķināšanas kārtību” un LR Ministru kabineta noteikumiem Nr.735, „Noteikumi par valsts vai pašvaldības zemes nomu”, atklāti balsojot „par” - 13 balsis (Dace Vītola, Dzintars Skalbe, Inese Jaksons, Juris Puriškevičs, Kārlis Pabērzs, Gundars Kalve, Mārtiņš Kalniņš, Mārtiņš Lazdāns, Oļģerts Stalidzāns, Pēteris Gravāns, Jānis Pastars, Vija Stiebrīņa, Vladimirs Golubevs), „pret”- nav, „atturas”- nav, Krustpils novada dome **nolemj**:

1. Iznomāt L. L. zemes vienības daļas Nr. 51 no zemes vienības ar kadastra apzīmējumu 56940080165-0.15ha platībā.
2. Zemes nomas līgumu slēgt uz 5 gadiem. Zemes nomas maksu gadā noteikt, pamatojoties uz MK noteikumiem. Nomnieks papildus nomas maksai iznomātājam maksā LR likumos noteiktos nodokļus.

Lēmums (administratīvais akts) pievienots sēdes protokola pielikumā uz 1 lapas.

22.

Par zemes vienības iznomāšanu Atašienes pagastā

Jautājums izskatīts 10.12.2014. Tautsaimniecības un attīstības komitejas sēdē.

Izskata Z/S „Bērzusalas”, reģ. Nr. 45404006554, juridiskā adrese „Bērzusalas”, Atašienes pagasts, Krustpils novads ģipšnieces A. S. iesniegumu, kurā lūdz iznomāt zemes vienību ar kadastra apzīmējumu 56460060498-0.5ha.

Pamatojoties LR 1994.gada 19.maija likuma „Par pašvaldībām” 21.panta 27.punktu, kurš nosaka, ka tikai vietējā pašvaldība var pieņemt lēmumus citos likumā paredzētajos gadījumos, LR Ministru kabineta noteikumiem Nr.644, „Noteikumi par neizpirktās lauku apvidus zemes nomas līguma noslēgšanas un nomas maksas aprēķināšanas kārtību” un LR Ministru kabineta noteikumiem Nr.735, „Noteikumi par valsts vai pašvaldības zemes nomu”, atklāti balsojot „par” - 13 balsis (Dace Vītola, Dzintars Skalbe, Inese Jaksons, Juris Puriškevičs, Kārlis Pabērzs, Gundars Kalve, Mārtiņš Kalniņš, Mārtiņš Lazdāns, Oļģerts Stalidzāns, Pēteris Gravāns, Jānis Pastars, Vija Stiebrīņa, Vladimirs Golubevs), „pret”- nav, „atturas”- nav, Krustpils novada dome **nolemj**:

1. Iznomāt Z/S „Bērzusalas”, reģ. Nr. 45404006554, juridiskā adrese „Bērzusalas”, Atašienes pagasts, Krustpils novads zemes vienību ar kadastra apzīmējumu 56460060498- 0.55 ha platībā.
2. Zemes nomas līgumu slēgt uz 5 gadiem. Zemes nomas maksu gadā noteikt, pamatojoties uz MK noteikumiem. Nomnieks papildus nomas maksai iznomātājam maksā LR likumos noteiktos nodokļus.

23.

Par zemes vienības iznomāšanu Variešu pagastā

Jautājums izskatīts 10.12.2014. Tautsaimniecības un attīstības komitejas sēdē.

Izskata G. G. 2014. gada 19. novembra iesniegumu, kurā lūdz iznomāt zemes vienību ar kadastra apzīmējumu 5694 010 0270.

Pamatojoties LR 1994.gada 19.maija likuma „Par pašvaldībām” 21.panta 27.punktu, kurš nosaka, ka tikai vietējā pašvaldība var pieņemt lēmumus citos likumā paredzētajos gadījumos, LR Ministru kabineta noteikumiem Nr.644, „Noteikumi par neizpirktās lauku apvidus zemes nomas līguma noslēgšanas un nomas maksas aprēķināšanas kārtību” un LR Ministru kabineta noteikumiem Nr.735, „Noteikumi par valsts vai pašvaldības zemes nomu”, atklāti balsojot „par” - 13 balsis (Dace Vītola, Dzintars Skalbe, Inese Jaksons, Juris Puriškevičs, Kārlis Pabērzs, Gundars Kalve, Mārtiņš Kalniņš, Mārtiņš Lazdāns, Oļģerts Stalidzāns, Pēteris Gravāns, Jānis Pastars, Vija Stiebrīņa, Vladimirs Golubevs), „pret”- nav, „atturas”- nav, Krustpils novada dome **nolemj**:

1. Iznomāt G. G. zemes vienību ar kadastra apzīmējumu 56940100270- 3.53 ha platībā.
2. Zemes nomas līgumu slēgt uz 5 gadiem. Zemes nomas maksu gadā noteikt, pamatojoties uz MK noteikumiem. Nomnieks papildus nomas maksai iznomātajam maksā LR likumos noteiktos nodokļus.

Lēmums (administratīvais akts) pievienots sēdes protokola pielikumā uz 1 lapas.

24.

Par atteikšanos no zemes nomas Variešu pagastā

Jautājums izskatīts 10.12.2014. Tautsaimniecības un attīstības komitejas sēdē.

Izskata V. L. 2014. gada 13. novembra iesniegumu, kurā atsakās nomāt zemes vienības daļu no zemes vienības ar kadastra apzīmējumu 5694 008 0135-0.15ha platībā.

Pamatojoties LR 1994.gada 19.maija likuma „Par pašvaldībām” 21.panta 27.punktu, kurš nosaka, ka tikai vietējā pašvaldība var pieņemt lēmumus citos likumā paredzētajos gadījumos, LR Ministru kabineta noteikumiem Nr.644, „Noteikumi par neizpirktās lauku apvidus zemes nomas līguma noslēgšanas un nomas maksas aprēķināšanas kārtību” un LR Ministru kabineta noteikumiem Nr.735, „Noteikumi par valsts vai pašvaldības zemes nomu”, atklāti balsojot „par” - 13 balsis (Dace Vītola, Dzintars Skalbe, Inese Jaksons, Juris Puriškevičs, Kārlis Pabērzs, Gundars Kalve, Mārtiņš Kalniņš, Mārtiņš Lazdāns, Oļģerts Stalidzāns, Pēteris Gravāns, Jānis Pastars, Vija Stiebrīņa, Vladimirs Golubevs), „pret”- nav, „atturas”- nav, Krustpils novada dome **nolemj**:

Lauzt ar V. L. zemes nomas līgumu uz zemes vienības daļu no zemes vienības ar kadastra apzīmējumu 56940080165- 0.15 ha platībā.

Lēmums (administratīvais akts) pievienots sēdes protokola pielikumā uz 1 lapas.

25.

Par zemes vienību iznomāšanu Variešu pagastā

Jautājums izskatīts 10.12.2014. Tautsaimniecības un attīstības komitejas sēdē.

Izskata J. B. 2014. gada 10. novembra iesniegumu, kurā lūdz iznomāt zemes vienības ar kadastra apzīmējumiem 5694 006 0322- 5.22ha, 56940060364-2.81ha.

Pamatojoties LR 1994.gada 19.maija likuma „Par pašvaldībām” 21.panta 27.punktu, kurš nosaka, ka tikai vietējā pašvaldība var pieņemt lēmumus citos likumā paredzētajos gadījumos, LR Ministru kabineta noteikumiem Nr.644, „Noteikumi par neizpirktās lauku apvidus zemes nomas līguma noslēgšanas un nomas maksas aprēķināšanas kārtību” un LR Ministru kabineta noteikumiem Nr.735, „Noteikumi par valsts vai pašvaldības zemes nomu”, atklāti balsojot „par” - 13 balsis (Dace Vītola, Dzintars Skalbe, Inese Jaksons, Juris Puriškevičs, Kārlis Pabērzs, Gundars Kalve, Mārtiņš Kalniņš, Mārtiņš Lazdāns, Oļģerts Stalidzāns, Pēteris Gravāns, Jānis Pastars, Vija Stiebrīņa, Vladimirs Golubevs), „pret”- nav, „atturas”- nav, Krustpils novada dome **nolemj**:

1. Iznomāt J. B. zemes vienības ar kadastra apzīmējumiem 56940060322- 5.22 ha, 56940060364-2.81ha platībā.
2. Zemes nomas līgumu slēgt uz 5 gadiem. Zemes nomas maksu gadā noteikt pamatojoties uz MK noteikumiem. Nomnieks papildus nomas maksai iznomātājam maksā LR likumos noteiktos nodokļus.

Lēmums (administratīvais akts) pievienots sēdes protokola pielikumā uz 1 lapas.

26.

Par zemes vienības daļas iznomāšanu Vīpes pagastā

Jautājums izskatīts 10.12.2014. Tautsaimniecības un attīstības komitejas sēdē.

Izskata I. S. 2014. gada 19. novembra iesniegumu, kurā lūdz iznomāt daļu no zemes gabala ar kadastra Nr. 5696 005 0185-0.45ha.

Pamatojoties LR 1994.gada 19.maija likuma „Par pašvaldībām” 21.panta 27.punktu, kurš nosaka, ka tikai vietējā pašvaldība var pieņemt lēmumus citos likumā paredzētajos gadījumos, LR Ministru kabineta noteikumiem Nr.644, „Noteikumi par neizpirktās lauku apvidus zemes nomas līguma noslēgšanas un nomas maksas aprēķināšanas kārtību” un LR Ministru kabineta noteikumiem Nr.735, „Noteikumi par valsts vai pašvaldības zemes nomu”, atklāti balsojot „par” - 13 balsis (Dace Vītola, Dzintars Skalbe, Inese Jaksons, Juris Puriškevičs, Kārlis Pabērzs, Gundars Kalve, Mārtiņš Kalniņš, Mārtiņš Lazdāns, Oļģerts Stalidzāns, Pēteris Gravāns, Jānis Pastars, Vija Stiebrīņa, Vladimirs Golubevs), „pret”- nav, „atturas”- nav, Krustpils novada dome **nolemj**:

1. Iznomāt I. S.zemes vienības daļu no zemes vienības ar kadastra apzīmējumu 56960050185- 0.45 ha platībā.
2. Zemes nomas līgumu slēgt uz 5 gadiem. Zemes nomas maksu gadā noteikt pamatojoties uz MK noteikumiem. Nomnieks papildus nomas maksai iznomātājam maksā LR likumos noteiktos nodokļus.

Lēmums (administratīvais akts) pievienots sēdes protokola pielikumā uz 1 lapas.

27.

Par zemes vienības daļas iznomāšanu Kūku pagastā

Jautājums izskatīts 10.12.2014. Tautsaimniecības un attīstības komitejas sēdē.

Informē G.Kalve.

Izskata Biedrības „Daugavas Pārūpieši” valdes priekšsēdētāja Normunda Pastara 2014.gada 01.12.2014. un 05.12.2014. iesniegumu, kurā lūdz iznomāt zemes vienības daļu no zemes vienības ar kadastra Nr. 56700030160 – 0,1 ha platībā 2. Pasaules kara zemnīcas atjaunošanai un ugunsкура vietas izveidei.

Pamatojoties uz LR 1994.gada 19.maija likumu „Par pašvaldībām” 21.panta 27.punktu, kurš nosaka, ka tikai vietējā pašvaldība var pieņemt lēmumus citos likumā paredzētajos gadījumos, LR Ministru kabineta noteikumiem Nr.644„Noteikumi par neizpirktās lauku apvidus zemes nomas līguma noslēgšanas un nomas maksas aprēķināšanas kārtību” un LR Ministru kabineta noteikumiem Nr.735„Noteikumi par valsts vai pašvaldības zemes nomu”, atklāti balsojot „par” -13 balsis (Dace Vītola, Dzintars Skalbe, Inese Jaksone, Juris Puriškevičs, Kārlis Pabērzs, Gundars Kalve, Mārtiņš Kalniņš, Mārtiņš Lazdāns, Oļģerts Stalidzāns, Pēteris Gravāns, Jānis Pastars, Vija Stiebrīņa, Vladimirs Golubevs), „pret”- nav, „atturas”- nav, Krustpils novada dome **nolemj:**

1. Iznomāt Biedrībai „Daugavas Pārūpieši” valdes priekšsēdētāja Normunda Pastara personā zemes vienības daļu no zemes vienības ar kadastra apzīmējumu Nr. 5670 003 0160 - 0,1 ha platībā.
2. Zemes nomas līgumu slēgt uz 7 gadiem. Zemes nomas maksu gadā noteikt pamatojoties uz MK noteikumiem. Nomnieks papildus nomas maksai iznomātājam maksā LR likumos noteiktos nodokļus.

28.

Par zemes vienību atdalīšanu

(„Mierkalni”, Mežāres pagasts, kadastra Nr. 5676 003 0145)

Jautājums izskatīts 10.12.2014. Tautsaimniecības un attīstības komitejas sēdē.

Krustpils novada pašvaldība ir saņēmusi SIA „CMC Land”, reģistrācijas Nr.45403036157, juridiskā adrese: „Oši”, Ābeļu pagasts, Jēkabpils novads, pilnvarotās personas A. P. 2014. gada 28.novembra iesniegumu, kurā lūdz sadalīt nekustamo īpašumu „Mierkalni” ar kadastra Nr.5676 003 0145, kurš atrodas „Mierkalni”, Mežāres pagasts, Krustpils novads, atdalot no tā zemes vienības ar kadastra apzīmējumiem 5676 004 0013 un 5676 004 0014. Atdalītajām zemes vienībām kā izmantošanas mērķi noteikt – lauksaimniecībā izmantojamā zeme.

Iesniegumam pievienota pilnvara ar kuru SIA „CMC Land” prokūrists Karsten Birkedal Jensen pilnvaro A. P. pārstāvēt sabiedrību visās Latvijas Republikas valsts pārvaldes un citās iestādēs.

Izvērtējot novada pašvaldības rīcībā esošo informāciju un ar lietu saistītos apstākļus tika konstatēts:

Atdalāmajai zemes vienībai ar kadastra apzīmējumu 5676 004 0013 – 4,2 ha platībā zemes lietošanas mērķis ir zeme, uz kuras galvenā saimnieciskā darbība ir lauksaimniecība (kods 0101). Atdalāmajai zemes vienībai ar kadastra apzīmējumu 5676 004 0014 – 1,2 ha platībā zemes lietošanas mērķis ir zeme, uz kuras galvenā saimnieciskā darbība ir lauksaimniecība (kods 0101).

Pamatojoties uz 2005. gada 1. decembra likuma „Nekustamā īpašuma valsts kadastra likums” 1. panta 14. punktu un 19. panta pirmo daļu, 2008. gada 18. decembra likuma „Administratīvo teritoriju un apdzīvoto vietu likuma” 14. panta 4 daļu, LR Ministru kabineta 2006. gada 20. jūnija noteikumiem Nr. 496 „Nekustamā īpašuma lietošanas mērķu klasifikācija un

nekustamā īpašuma lietošanas mērķu noteikšanas un maiņas kārtība” 16.1 punktu, kā arī ņemot vērā SIA „CMC Land”, reģistrācijas Nr.45403036157, juridiskā adrese: „Oši”, Ābeļu pagasts, Jēkabpils novads, pilnvarotās personas A. P. iesniegumu, atklāti balsojot „par” -13 balsis (Dace Vītola, Dzintars Skalbe, Inese Jaksons, Juris Puriškevičs, Kārlis Pabērzs, Gundars Kalve, Mārtiņš Kalniņš, Mārtiņš Lazdāns, Oļģerts Stalidzāns, Pēteris Gravāns, Jānis Pastars, Vija Stiebrīņa, Vladimirs Golubevs), „pret”- nav, „atturas”- nav, Krustpils novada dome **nolemj**:

1. Atļaut atdalīt no nekustamā īpašuma „Mierkalni” (īpašuma kadastra Nr. 5676 003 0145) zemes vienības ar kadastra apzīmējumiem: 5676 004 0013 – 4,2 ha platībā un 5676 004 0014 – 1,2 ha platībā, neizstrādājot zemes ierīcības projektu.
2. Atdalītajām zemes vienībām ar kadastra apzīmējumiem: 5676 004 0013 – 4,2 ha platībā un 5676 004 0014 – 1,2 ha platībā noteikt zemes lietošanas mērķi - zeme, uz kuras galvenā saimnieciskā darbība ir lauksaimniecība (kods 0101).

29.

Par zemes gabala atdalīšanu

(„Stepu Muižnieki”, Vīpes pagasts, kadastra Nr. 5696 004 0024)

Jautājums izskatīts 10.12.2014. Tautsaimniecības un attīstības komitejas sēdē.

Krustpils novada pašvaldība ir saņēmusi A. K. 2014. gada 28.novembra iesniegumu, kurā lūdz atļaut atdalīt zemes vienību ar kadastra apzīmējumu 5696 004 0025 no nekustamā īpašuma „Stepu Muižnieki” ar kadastra Nr. 5696 004 0024.

Izvērtējot Krustpils novada pašvaldības rīcībā esošo informāciju, tika konstatēts, ka atdalāmās zemes vienības ar kadastra apzīmējumu Nr. 5696 004 0025 platība ir 14,0 ha, zemes lietošanas mērķis - lauksaimniecībā izmantojamā zeme (kods 0101).

Pamatojoties uz 2005. gada 1. decembra likuma „Nekustamā īpašuma valsts kadastra likums” 1. panta 14. punktu un 19. panta pirmo daļu, 2008. gada 18. decembra likuma „Administratīvo teritoriju un apdzīvoto vietu likuma” 14. panta 4 daļu, LR Ministru kabineta 2006. gada 20. jūnija noteikumiem Nr. 496 „Nekustamā īpašuma lietošanas mērķu klasifikācija un nekustamā īpašuma lietošanas mērķu noteikšanas un maiņas kārtība” 16.1 punktu, kā arī ņemot vērā A. K. iesniegumu, atklāti balsojot „par” -13 balsis (Dace Vītola, Dzintars Skalbe, Inese Jaksons, Juris Puriškevičs, Kārlis Pabērzs, Gundars Kalve, Mārtiņš Kalniņš, Mārtiņš Lazdāns, Oļģerts Stalidzāns, Pēteris Gravāns, Jānis Pastars, Vija Stiebrīņa, Vladimirs Golubevs), „pret”- nav, „atturas”- nav, Krustpils novada dome **nolemj**:

1. Atļaut atdalīt no nekustamā īpašuma „Stepu Muižnieki”, Vīpes pagasts, Krustpils novads, ar kadastra Nr. 5696 004 0024, kura kopējā platība ir 20,0 ha zemes vienību ar kadastra apzīmējumu 5696 004 0025 – 14,0 ha platībā, neizstrādājot zemes ierīcības projektu.
2. Atdalītajai zemes vienībai ar kadastra apzīmējumu 5696 004 0025 – 14,0 ha platībā, noteikt zemes lietošanas mērķi - zeme, uz kuras galvenā saimnieciskā darbība ir lauksaimniecība (kods 0101).

Lēmums (administratīvais akts) pievienots sēdes protokola pielikumā uz 1 lapas.

30.

Par zemes ierīcības projekta apstiprināšanu nekustamajam īpašumam „Vītoliņi” Kūku pagastā

Jautājums izskatīts 10.12.2014. Tautsaimniecības un attīstības komitejas sēdē.

Krustpils novada pašvaldība saņēmusi SIA „GEO Mērniecība”, reģistrācijas Nr. 45403028111, juridiskā adrese „Meža Rasas”, Spungēni, Krustpils pagasts, Krustpils novads, 2014. gada 19. novembra iesniegumu Nr.030/2014 „Par zemes ierīcības projekta apstiprināšanu”, kurā lūdz apstiprināt izstrādāto zemes ierīcības projektu nekustamajam īpašumam „Vītoliņi”, Kūku pagastā Krustpils novadā ar kadastra apzīmējumu 5670 008 0036.

Iepazīstoties ar izstrādāto zemes ierīcības projekta lietu, pamatojoties uz Zemes ierīcības likumu, LR Ministru kabineta 12.04.2011. noteikumu Nr.288 „Zemes ierīcības projekta izstrādes noteikumi” 30. punktu, LR likuma „Administratīvo teritoriju un apdzīvoto vietu likums”, 2006. gada 20. jūnija noteikumiem Nr. 496 „Nekustamā īpašuma lietošanas mērķu klasifikācija un nekustamā īpašuma lietošanas mērķu noteikšanas un maiņas kārtība”, atklāti balsojot „par” -13 balsis (Dace Vītola, Dzintars Skalbe, Inese Jaksons, Juris Puriškevičs, Kārlis Pabērzs, Gundars Kalve, Mārtiņš Kalniņš, Mārtiņš Lazdāns, Oļģerts Stalidzāns, Pēteris Gravāns, Jānis Pastars, Vija Stiebrīņa, Vladimirs Golubevs), „pret”- nav, „atturas”- nav, Krustpils novada dome **nolemj**:

1. Apstiprināt zemes ierīcības projektu nekustamajam īpašumam „Vītoliņi”, Kūku pagasts, Krustpils novads.
2. Jaunizveidotajām zemes vienībām ar kadastra apzīmējumu 5670 008 0036 noteikt:
 - 1.zemes vienībai (paliekošajai) - 0,59 ha platībā noteikt zemes lietošanas mērķi – zeme, uz kuras galvenā saimnieciskā darbība ir lauksaimniecība (kods 0101).
 - 2.zemes vienībai – 3,92 ha platībā noteikt zemes lietošanas mērķi – zeme, uz kuras galvenā saimnieciskā darbība ir lauksaimniecība (kods 0101).
3. Apstiprināt zemes ierīcības projektā norādītos zemes lietošanas tiesību apgrūtinājumus zemes gabaliem pēc zemes ierīcības projekta.

31.

Par zemes lietošanas mērķa maiņu Krustpils pagastā

Jautājums izskatīts 10.12.2014. Tautsaimniecības un attīstības komitejas sēdē.

Krustpils novada pašvaldība ir saņēmusi A. F. 2014. gada 21. novembra iesniegumu, kurā lūdz rast iespēju mainīt zemes lietošanas veidu no apbūves zemes uz lauksaimniecības zemi zemes vienībai „Ērgļi” 0,2 ha platībā, ar kadastra Nr. 5668 006 0505.

Izvērtējot Krustpils novada pašvaldības rīcībā esošo informāciju konstatēts, ka nekustamā īpašuma „Ērgļi” (Krustpils pagasts, Krustpils novads) ar kadastra Nr. 5668 006 0505 platība ir 0,2 ha. Atbilstoši eksplikācijai zemes lietošanas veidi sadalās šādi: 0,2 ha - lauksaimniecībā izmantojamā zeme. Zemes lietošanas mērķis – individuālo dzīvojamo māju apbūve (kods 0601). Saskaņā ar Krustpils novada pašvaldības saistošajiem noteikumiem Nr.2013/12 „Par Krustpils novada teritorijas plānojuma 2013.-2024.gadam Teritorijas izmantošanas un apbūves noteikumiem un Grafisko daļu”, nekustamā īpašuma ar kadastra Nr.5668 006 0505 plānotā (atļautā) izmantošana – lauksaimniecībā izmantojamās zemes lauku teritorija ar mazāku jaunveidojamo zemes vienību minimālo platību (L3 teritorija).

Pamatojoties uz „Nekustamā īpašuma valsts kadastra likuma” 9. panta pirmās daļas 1. punktu, 20.06.2006. MK noteikumiem Nr. 496 „Nekustamā īpašuma lietošanas mērķu klasifikācija un nekustamā īpašuma lietošanas mērķu noteikšanas un maiņas kārtība”, kā arī ņemot vērā A. F. iesniegumu, atklāti balsojot „par” -13 balsis (Dace Vītola, Dzintars Skalbe, Inese

Jaksone, Juris Puriškevičs, Kārlis Pabērzs, Gundars Kalve, Mārtiņš Kalniņš, Mārtiņš Lazdāns, Oļģerts Stalidzāns, Pēteris Gravāns, Jānis Pastars, Vija Stiebrīņa, Vladimirs Golubevs), „pret”- nav, „atturas”- nav, Krustpils novada dome **nolemj**:

Mainīt nekustamajam īpašumam „Ērgļi” ar kadastra Nr. 5668 006 0505 – 0, 2 ha platībā nekustamā īpašuma lietošanas mērķi no individuālo dzīvojamo māju apbūves zeme uz zemi, uz kuras galvenā saimnieciskā darbība ir lauksaimniecība (0101).

Lēmums (administratīvais akts) pievienots sēdes protokola pielikumā uz 1 lapas.

32.

Par zemes ierīcības projekta izstrādi („Klaudziņas”, Atašienes pagasts, Krustpils novads)

Jautājums izskatīts 10.12.2014. Tautsaimniecības un attīstības komitejas sēdē.

Krustpils novada pašvaldība ir saņēmusi J. A. pilnvarotās personas A. L. (iesniegumam pievienota pilnvara), 2014.gada 10.novembra iesniegumu, kurā lūdz atļaut sadalīt īpašumu „Klaudziņas” ar kadastra Nr. 5646 008 0016 un kopējo platību 18,2 ha. Atdalāmā zemes gabala aptuvenā platība 16,2 ha.

2014.gada 4.decembrī saņemts iesniegums par 10.novembra iesnieguma papildinājumiem, pievienojot iesniegumam zemes pielietošanas mērķus. Atdalāmajam zemes gabalam, kura platība ir 16, 2 ha, piešķirt zemes pielietošanas mērķi – mežsaimniecība un paliekošajam zemes gabalam piešķirt pielietošanas mērķi - lauksaimniecība.

Pamatojoties uz likuma „Zemes ierīcības likums” 7. pantu, 8.panta pirmās daļas 3. punktu, Ministru kabineta 12.04.2011. noteikumu Nr.288 „Zemes ierīcības projekta izstrādes noteikumi” 9.2. punktu, kā arī ņemot vērā A. L. iesniegumu, atklāti balsojot „par” -13 balsis (Dace Vītola, Dzintars Skalbe, Inese Jaksone, Juris Puriškevičs, Kārlis Pabērzs, Gundars Kalve, Mārtiņš Kalniņš, Mārtiņš Lazdāns, Oļģerts Stalidzāns, Pēteris Gravāns, Jānis Pastars, Vija Stiebrīņa, Vladimirs Golubevs), „pret”- nav, „atturas”- nav, Krustpils novada dome **nolemj**:

1. Atļaut izstrādāt zemes ierīcības projektu nekustamā īpašuma „Klaudziņas” (kadastra Nr. 5646 008 0016) zemes vienības ar kadastra apzīmējumu 5646 008 0016 sadalīšanai.
2. Atdalītajai zemes vienībai (aptuveni 16, 2 ha platībā), no zemes vienības ar kadastra apzīmējumu 5646 008 0016, noteikt zemes izmantošanas mērķi – zeme, uz kuras galvenā saimnieciskā darbība ir mežsaimniecība (kods 0201), paliekošajai zemes vienībai noteikt zemes izmantošanas mērķi – lauksaimniecība (kods 0101).
3. Apstiprināt darba uzdevumu zemes ierīcības projekta izstrādāšanai īpašumam „Klaudziņas” (pielikumā).
4. Zemes ierīcības projektu trijos eksemplāros, tā apstiprināšanai, iesniegt Krustpils novada pašvaldībā.

Lēmums (administratīvais akts) pievienots sēdes protokola pielikumā uz 1 lapas.

33.

Par zemes lietošanas mērķa maiņu Mežāres pagastā

Jautājums izskatīts 10.12.2014. Tautsaimniecības un attīstības komitejas sēdē.

Krustpils novada pašvaldība ir saņēmusi J. P. 2014. gada 3. decembra iesniegumu, kurā lūdz īpašumam „Kadiķi”, kadastra Nr.5676 003 0008, kas atrodas Krustpils novada Mežāres pagastā un sastāv no 2 zemes gabaliem, zemes gabalam 1,4 ha platībā ar kadastra apzīmējumu 5676 003 0275 nomainīt nekustamā īpašuma lietošanas mērķi no lauksaimniecības uz mežsaimniecību. Zemes gabals vairumā ir apmežojies un tam veikta inventarizācija, ieskaitot meža zemes platībās. Šo zemes vienību ietver otrs zemes gabals ar kadastra apzīmējumu 5676 003 0101, kurš ir mežs un īpašumam piegulošās pierobežas zemes arī ir mežaudzes.

Saskaņā ar Krustpils novada pašvaldības saistošajiem noteikumiem Nr.2013/12 „Par Krustpils novada teritorijas plānojuma 2013.-2024.gadam Teritorijas izmantošanas un apbūves noteikumiem un Grafisko daļu”, nekustamā īpašuma ar kadastra apzīmējumu 5676 003 0275 plānotā (atļautā) izmantošana – lauksaimniecības un meža teritorijas.

Pamatojoties uz „Nekustamā īpašuma valsts kadastra likuma” 9. panta pirmās daļas 1. punktu, 20.06.2006. MK noteikumiem Nr. 496 „Nekustamā īpašuma lietošanas mērķu klasifikācija un nekustamā īpašuma lietošanas mērķu noteikšanas un maiņas kārtība”, kā arī ņemot vērā J. P. iesniegumu, atklāti balsojot „par” -12 balsis (Dace Vītola, Dzintars Skalbe, Inese Jaksone, Juris Puriškevičs, Kārlis Pabērzs, Gundars Kalve, Mārtiņš Kalniņš, Mārtiņš Lazdāns, Oļģerts Stalidzāns, Pēteris Gravāns, Vija Stiebrīņa, Vladimirs Golubevs), „pret”- nav, „atturas”- nav, Krustpils novada dome **nolemj**:

Mainīt nekustamā īpašuma „Kadiķi” (kadastra Nr. 5676 003 0008) zemes vienībai ar kadastra apzīmējumu 5676 003 0275 – 1,4 ha platībā lietošanas mērķi no zemes uz kuras galvenā saimnieciskā darbība ir lauksaimniecība uz lietošanas mērķi - zeme, uz kuras galvenā saimnieciskā darbība ir mežsaimniecība (0201).

Lēmums (administratīvais akts) pievienots sēdes protokola pielikumā uz 1 lapa.

Pildot likumā „Par interešu konflikta novēršanu valsts un pašvaldību amatpersonu darbā” paredzētos lēmuma pieņemšanas ierobežojumus, Jānis Pastars lēmuma pieņemšanā nepiedalījās.

34.

Par zemes lietošanas mērķa maiņu Krustpils pagastā

Jautājums izskatīts 10.12.2014. Tautsaimniecības un attīstības komitejas sēdē.

Krustpils novada pašvaldība ir saņēmusi I. S. 2014. gada 28. novembra iesniegumu, kurā lūdz mainīt zemes vienībai ar kadastra apzīmējumu 5668 002 0118 ar nosaukumu „Jaunāres”, Krustpils pagasts, Krustpils novads, zemes kopplatībā 5,6 ha, izmantošanas mērķi no lauksaimniecības zemes uz mežsaimniecību.

Izvērtējot Krustpils novada pašvaldības rīcībā esošo informāciju konstatēts, ka nekustamā īpašuma „Jaunāres” (Krustpils pagasts, Krustpils novads) ar kadastra Nr. 5668 002 0118 platība ir

5,6 ha. Saskaņā ar Krustpils novada pašvaldības saistošajiem noteikumiem Nr.2013/12 „Par Krustpils novada teritorijas plānojuma 2013.-2024.gadam Teritorijas izmantošanas un apbūves noteikumiem un Grafisko daļu”, nekustamā īpašuma ar kadastra Nr.5668 002 0118 plānotā (atļautā) izmantošana – mežu teritorijas.

Pamatojoties uz „Nekustamā īpašuma valsts kadastra likuma” 9. panta pirmās daļas 1. punktu, 20.06.2006. MK noteikumiem Nr. 496 „Nekustamā īpašuma lietošanas mērķu klasifikācija un nekustamā īpašuma lietošanas mērķu noteikšanas un maiņas kārtība”, kā arī ņemot vērā I. S. iesniegumu, atklāti balsojot „par” -13 balsis (Dace Vītola, Dzintars Skalbe, Inese Jaksons, Juris Puriškevičs, Kārlis Pabērzs, Gundars Kalve, Mārtiņš Kalniņš, Mārtiņš Lazdāns, Oļģerts Stalidzāns, Pēteris Gravāns, Jānis Pastars, Vija Stiebrīņa, Vladimirs Golubevs), „pret”- nav, „atturas”- nav, Krustpils novada dome **nolemj**:

Mainīt nekustamajam īpašumam „Jaunāres” ar kadastra Nr. 5668 002 0118 – 5, 6 ha platībā nekustamā īpašuma lietošanas mērķi no zemes, uz kuras galvenā saimnieciskā darbība ir lauksaimniecība (kods 0101) uz lietošanas mērķi - zeme, uz kuras galvenā saimnieciskā darbība ir mežsaimniecība (kods 0201).

Lēmums (administratīvais akts) pievienots sēdes protokola pielikumā uz 1 lapas.

35.

Par atbrīvošanu no komisijas locekļa pienākumu pildīšanas

Izskata Spodra Bērziņa, dzīvojoša [...] 2014. gada 10. decembra iesniegumu, kurā lūdz atbrīvot no Lauksaimniecības zemes iegūšanai īpašumā izvērtēšanas komisijas locekļa pienākumiem ar 2014. gada 10. decembri(pēdējā darba diena).

Jautā V.Stiebrīņa, atbild G.Kalve.

Pamatojoties uz likuma „Par pašvaldībām” 21. panta pirmās daļas 24. punktu un 61. pantu, atklāti balsojot „par” -13 balsis (Dace Vītola, Dzintars Skalbe, Inese Jaksons, Juris Puriškevičs, Kārlis Pabērzs, Gundars Kalve, Mārtiņš Kalniņš, Mārtiņš Lazdāns, Oļģerts Stalidzāns, Pēteris Gravāns, Jānis Pastars, Vija Stiebrīņa, Vladimirs Golubevs), „pret”- nav, „atturas”- nav, Krustpils novada dome **nolemj**:

Atbrīvot no Lauksaimniecības zemes iegūšanai īpašumā izvērtēšanas komisijas locekļa pienākumiem Spodri Bērziņu.

Plkst. 11:16 deputāte V.Stiebrīņa atstāj sēdes telpas.

36.

Par zemes vienības iznomāšanu Krustpils pagastā

Izskata SIA „Daģis”, reģ. Nr. 45403014624, juridiskā adrese „Bites” Variešu pagasts, Krustpils novads īpašnieka Ā. Daģa 2014.gada 12. decembra iesniegumu, kurā lūdz iznomāt zemes vienību ar kadastra apzīmējumu 56680020101- 1.82ha.

Pamatojoties LR 1994.gada 19.maija likuma „Par pašvaldībām” 21.panta 27.punktu, kurš nosaka, ka tikai vietējā pašvaldība var pieņemt lēmumus citos likumā paredzētajos gadījumos, LR Ministru kabineta noteikumiem Nr.644, „Noteikumi par neizpirktās lauku apvidus zemes nomas līguma noslēgšanas un nomas maksas aprēķināšanas kārtību” un LR Ministru kabineta noteikumiem Nr.735, „Noteikumi par valsts vai pašvaldības zemes nomu”, atklāti balsojot „par” - 12 balsis (Dace Vītola, Dzintars Skalbe, Inese Jaksone, Juris Puriškevičs, Kārlis Pabērzs, Gundars Kalve, Mārtiņš Kalniņš, Mārtiņš Lazdāns, Oļģerts Stalidzāns, Pēteris Gravāns, Jānis Pastars, Vladimirs Golubevs), „pret”- nav, „atturas”- nav, Krustpils novada dome **nolemj**:

1. Iznomāt SIA „Daģis”, reģ. Nr. 45403014624, juridiskā adrese „Bites” Variešu pagasts, Krustpils novads, īpašniekam Ā. Daģim zemes vienību ar kadastra apzīmējumu 56680020101- 1.82 ha platībā.
2. Zemes nomas līgumu slēgt uz 5 gadiem. Zemes nomas maksu gadā noteikt, pamatojoties uz MK noteikumiem. Nomnieks papildus nomas maksai iznomātajam maksā LR likumos noteiktos nodokļus.

37.

Par zemes vienību atdalīšanu

(„Jaunveldres”, Krustpils pagasts, kadastra Nr. 5668 007 0264)

Krustpils novada pašvaldība ir saņēmusi I. B. 2014. gada 10.decembra iesniegumu, kurā lūdz atļaut sadalīt nekustamo īpašumu „Jaunveldres” Krustpils pagastā Krustpils novadā ar kadastra Nr. 5668 007 0264, atdalot zemes vienības ar kadastra apzīmējumiem 5668 005 0099 un 5668 005 0097.

Izvērtējot novada pašvaldības rīcībā esošo informāciju un ar lietu saistītos apstākļus tika konstatēts:

Atdalāmajai zemes vienībai ar kadastra apzīmējumu 5668 005 0097 – 14,2 ha platībā zemes lietošanas mērķis ir zeme, uz kuras galvenā saimnieciskā darbība ir lauksaimniecība (kods 0101). Atdalāmajai zemes vienībai ar kadastra apzīmējumu 5668 005 0099 – 18,5 ha platībā zemes lietošanas mērķis ir zeme, uz kuras galvenā saimnieciskā darbība ir lauksaimniecība (kods 0101).

Pamatojoties uz 2005. gada 1. decembra likuma „Nekustamā īpašuma valsts kadastra likums” 1. panta 14. punktu un 19. panta pirmo daļu, 2008. gada 18. decembra likuma „Administratīvo teritoriju un apdzīvoto vietu likuma” 14. panta 4 daļu, LR Ministru kabineta 2006. gada 20. jūnija noteikumiem Nr. 496 „Nekustamā īpašuma lietošanas mērķu klasifikācija un nekustamā īpašuma lietošanas mērķu noteikšanas un maiņas kārtība” 16.1 punktu, kā arī ņemot vērā I. B. iesniegumu, atklāti balsojot „par” -12 balsis (Dace Vītola, Dzintars Skalbe, Inese Jaksone, Juris Puriškevičs, Kārlis Pabērzs, Gundars Kalve, Mārtiņš Kalniņš, Mārtiņš Lazdāns,

Oļģerts Stalidzāns, Pēteris Gravāns, Jānis Pastars, Vladimirs Golubevs), „pret”- nav, „atturas”- nav, Krustpils novada dome **nolemj**:

1. Atļaut atdalīt no nekustamā īpašuma „Jaunveldres” (īpašuma kadastra Nr. 5668 007 0264) zemes vienības ar kadastra apzīmējumiem: 5668 005 0097 – 14,2 ha platībā un 5668 005 0099 – 18,5 ha platībā, neizstrādājot zemes ierīcības projektu.
2. Atdalītajām zemes vienībām ar kadastra apzīmējumiem: 5668 005 0097 – 14,2 ha platībā un 5668 005 0099 – 18,5 ha platībā noteikt zemes lietošanas mērķi - zeme, uz kuras galvenā saimnieciskā darbība ir lauksaimniecība (kods 0101).

Lēmums (administratīvais akts) pievienots sēdes protokola pielikumā uz 1 lapas.

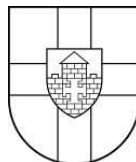
Sēdi slēdz plkst. 11.20

Sēdi vadīja

G.Kalve

Sēdi protokolēja

R.Ivanova



LATVIJAS REPUBLIKA
KRUSTPILS NOVADA PAŠVALDĪBA

Reģ.Nr.90009118116

Rīgas ielā 150a, Jēkabpilī, LV-5202

Tālrunis 65237635, Fakss 65237611, e-pasts: novads@krustpils.lv

Jēkabpilī

17.12.2014.

APSTIPRINĀTI
ar Krustpils novada domes
17.12.2014. sēdes lēmumu
(protokols Nr. 16., 10.p.)

Krustpils novada pašvaldības Saistošie noteikumi Nr. 2014/ 11
“Grozījumi 2013. gada 18. decembra saistošajos noteikumos Nr. 2013/43 “Par Krustpils
novada sociālajiem pabalstiem”

Izdoti saskaņā ar Sociālo pakalpojumu un sociālās palīdzības likuma 35. panta ceturto un piekto daļu, Ministru kabineta 30.03.2010. noteikumiem Nr. 299 “Noteikumi par ģimenes vai atsevišķi dzīvojošas personas atzīšanu par trūcīgu”, Ministru kabineta 19.12.2006. noteikumu Nr. 1036 “Audžuģimeņu noteikumi” 43. punktu, Ministru kabineta 15.11.2005. noteikumu Nr. 857 “Noteikumi par sociālajām garantijām bārenim un bez vecāku gādības palikušajam bērnam, kurš ir ārpusģimenes aprūpē, kā arī pēc ārpusģimenes aprūpes izbeigšanās” 27., 28., 30., 31. un 30.¹ punktu, likuma “Par palīdzību dzīvokļa jautājumu risināšanā” 3. panta 5¹) daļu, 16. pantu, 22.07.2014. Grozījumi likumā “Par palīdzību dzīvokļa jautājumu risināšanā” 16. pantu un pārejas noteikumu 14. punktu

Izdarīt Krustpils novada pašvaldības 2013. gada 18. decembra saistošajos noteikumos Nr. 2013/43 “Par Krustpils novada sociālajiem pabalstiem” šādus grozījumus:

1. Izteikt saistošo noteikumu 28. punktu šādā redakcijā:

“Pabalsti pilngadību sasniegušajiem bērniem bāreņiem un bez vecāku gādības palikušajiem bērniem pēc ārpusģimenes aprūpes izbeigšanās tiek piešķirti ne ilgāk kā līdz 24 gadu vecuma sasniegšanai.”

2. Izteikt saistošo noteikumu 29. punktu šādā redakcijā:

“Pabalsta apmēri:

29.1. pastāvīgas dzīves uzsākšanai 130,00 EUR, bet ne mazāk kā divu sociālā nodrošinājuma pabalstu apmērā;

29.2. sadzīves priekšmetu un mīkstā inventāra iegādei 250,00 EUR.”

3. Papildināt 29. punktu ar šādu apakšpunktu:

“29.3. dzīvokļa pabalsts 45,00 EUR mēnesī bērnam bārenim un bez vecāku gādības palikušajam bērnam pēc ārpusģimenes aprūpes izbeigšanās, ko pamato īres līgums, tiek piešķirts no dienas, kad bērns sasniedz pilngadību, līdz 24 gadu vecumam”.

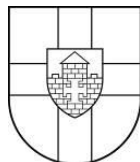
4. Aizstāt saistošo noteikumu 30. punktā vārdus (viena sociālā nodrošinājuma pabalsta apmērā) ar vārdiem “bet ne mazāk kā viena sociālā nodrošinājuma pabalsta apmērā”;

5. Aizstāt saistošo noteikumu 31. punktā vārdus (viena sociālā nodrošinājuma pabalsta apmērā) ar vārdiem “bet ne mazāk kā viena sociālā nodrošinājuma pabalsta apmērā”;

6. Izslēgt saistošo noteikumu 32. punktu.

Domes priekšsēdētājs

G.Kalve



LATVIJAS REPUBLIKA
KRUSTPILS NOVADA PAŠVALDĪBA

Reģ.Nr.90009118116

Rīgas ielā 150a, Jēkabpilī, LV-5202

Tālrunis 65237635, Fakss 65237611, e-pasts: novads@krustpils.lv

Jēkabpilī

17.12.2014.

APSTIPRINĀTS
ar Krustpils novada domes
17.12.2014. sēdes lēmumu
(protokols Nr. 16., 10.p.)

Krustpils novada pašvaldības Saistošo noteikumu Nr. 2014/ 11
„Grozījumi 2013. gada 18. decembra saistošajos noteikumos Nr. 2013/43 “Par Krustpils
novada sociālajiem pabalstiem””

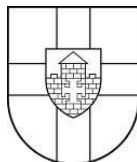
Paskaidrojuma raksts

| Paskaidrojuma raksta sadaļas | Norādāmā informācija |
|--|---|
| 1. Projekta nepieciešamības pamatojums | 22.07.2014. Grozījumi likumā “Par palīdzību dzīvokļa jautājumu risināšanā” 16. pantu “papildināt likumu ar 25.2 pantu šādā redakcijā: (1) Pašvaldība domes saistošajos noteikumos paredzētajā kārtībā maksā dzīvokļa pabalstu bērnam bārenim un bērnam, kurš palicis bez vecāku gādības un atrodas bērnu aprūpes iestādē, audžuģimenē vai pie aizbildņa, no dienas, kad bērns sasniedzis pilngadību, līdz 24 gadu vecuma sasniegšanai. Dzīvokļa pabalstu, pamatojoties uz bērna iesniegumu, maksā tā pašvaldība, kuras bāriņtiesa pieņēmusi lēmumu par bērna ārpusģimenes aprūpi ...” |
| 2. Īss projekta satura izklāsts | 1) Noteikt dzīvokļa pabalsta apmēru bērnam bārenim un bērnam, kurš palicis bez vecāku gādības un atrodas bērnu aprūpes iestādē, audžuģimenē vai pie aizbildņa, no dienas, kad bērns sasniedzis pilngadību, līdz 24 gadu vecuma sasniegšanai. Par pamatu dzīvokļa pabalsta apmēram ir ņemtas sekojošu izmaksu segšana, pieņemot, ka izīrēšanas platība ir ne vairāk kā 20 m ² : 1.1. par dzīvojamo telpu īri (ietverot obligāti veicamās pārvaldīšanas darbības) – 0,17 EUR par 1 m ² ; 1.2. par gāzi (par pamatu ņemot propāna gāzes patēriņu gadā – 2 baloni par kopējo cenu 50,00 EUR); 1.3. par elektroenerģiju – 50 kWh mēnesī; 1.4. par apkuri centrālapkures sistēmai pieslēgtām dzīvojamām telpām – 0,53 EUR 1 m ² ; 1.5. par apkuri ar malku apkurināmos dzīvokļos – 4 m ³ |

| | |
|---|--|
| | <p>malkas iegāde par kopējo summu 60,00 EUR gadā;</p> <p>1.6. par apkuri individuālām mājām – 7 m³ malkas iegāde par kopējo summu 105,00 EUR gadā;</p> <p>1.7. par auksto ūdeni un kanalizāciju – 4 m³ mēnesī;</p> <p>1.8. sadzīves atkritumu izvešana daudzīvokļu mājās – 1,31 EUR mēnesī;</p> <p>1.9. atkritumu izvešana individuālajās mājās – 1,94 EUR mēnesī.</p> |
| 3. Informācija par plānoto projekta ietekmi uz pašvaldības budžetu | Palielinot pabalstu summas tiek prognozēts, ka 2015. gada budžetā būtu nepieciešami 9720,00 EUR dzīvokļa pabalsta izmaksai (pabalsta pamērs 45,00 EUR, aptuveni 18 personas) |
| 4. Informācija par plānoto projekta ietekmi uz uzņēmējdarbības vidi | Nav |
| 5. Informācija par administratīvajām procedūrām | Saistošo noteikumu piemērošanā persona var griezties Krustpils novada sociālajā dienestā pie sociālā darba speciālistiem Atašienes, Mežāres, Krustpils, Kūku, Variešu un Vīpes pagasta pārvaldē |
| 6. Informācija par konsultācijām ar privātpersonām | Saistošo noteikumu projekts un paskaidrojuma raksts ievietots www.krustpils.lv , pieejams Krustpils novada domē un Atašienes, Mežāres, Krustpils, Kūku, Variešu un Vīpes pagasta pārvaldē |

Domes priekšsēdētājs

G.Kalve



LATVIJAS REPUBLIKA
KRUSTPILS NOVADA PAŠVALDĪBA

Reģ.Nr.90009118116

Rīgas ielā 150a, Jēkabpilī, LV-5202

Tālrunis 65237635, Fakss 65237611, e-pasts: novads@krustpils.lv

Jēkabpilī

17.12.2014.

APSTIPRINĀTI
ar Krustpils novada domes
17.12.2014. sēdes lēmumu
(protokols Nr. 16., 11.p.)

Krustpils novada pašvaldības Saistošie noteikumi Nr. 2014/12
“Grozījumi 2013. gada 18. decembra saistošajos noteikumos Nr. 2013/42
“Par materiālajiem pabalstiem Krustpils novada pašvaldībā”

Izdoti saskaņā ar likuma
“Par pašvaldībām” 43. panta trešo daļu

Izdarīt Krustpils novada pašvaldības 2013. gada 18. decembra saistošajos noteikumos Nr. 2013/42
“Par materiālajiem pabalstiem Krustpils novada pašvaldībā” šādus grozījumus:

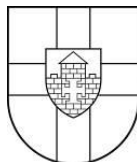
1. Aizstāt saistošo noteikumu 25. punktā skaitli “86,00 “ ar skaitli “90,00 ”;
2. Aizstāt saistošo noteikumu 27. punktā skaitli “72,00 “ ar skaitli “75,00 ”;
3. Izteikt saistošo noteikumu 28. punktu, šādā redakcijā:

“Pabalsts tiek piešķirts laulātam pārim, kurš laulībā nodzīvojis 25 gadus un piedalās Krustpils novada rīkotajā “Stipro ģimeņu godināšanas pasākumā”;

4. Aizstāt saistošo noteikumu 29. punktā skaitli “36,00 “ ar skaitli “40,00 ”.
5. Aizstāt saistošo noteikumu 31. punktā skaitli “36,00 “ ar skaitli “40,00 ”.

Domes priekšsēdētājs

G.Kalve



LATVIJAS REPUBLIKA
KRUSTPILS NOVADA PAŠVALDĪBA

Reģ.Nr.90009118116

Rīgas ielā 150a, Jēkabpilī, LV-5202

Tālrunis 65237635, Fakss 65237611, e-pasts: novads@krustpils.lv

Jēkabpilī

17.12.2014.

APSTIPRINĀTS
ar Krustpils novada domes
17.12.2014. sēdes lēmumu
(protokols Nr. 16., 11.p.)

Krustpils novada pašvaldības Saistošo noteikumu Nr. 2014/ 12
„Grozījumi 2013. gada 18. decembra saistošajos noteikumos Nr. 2013/42 “Par materiālajiem pabalstiem Krustpils novada pašvaldībā””

Paskaidrojuma raksts

| Paskaidrojuma raksta sadaļas | Norādāmā informācija |
|---|--|
| 1. Projekta nepieciešamības pamatojums | Precizētas materiālo pabalstu izmaksas summas, kuras tiek pasniegtas dimanta, zelta un sudraba kāzu jubilāriem, kā arī papildināts izmaksas veids sudraba kāzu jubilāriem un bērnu svētku dalībniekiem |
| 2. Īss projekta satura izklāsts | Materiālo pabalstu izmaksas summas kāzu jubilāriem un bērnu svētku dalībniekiem noapaļotas |
| 3. Informācija par plānoto projekta ietekmi uz pašvaldības budžetu | 2015. gada budžetā papildus finansējums nav nepieciešams |
| 4. Informācija par plānoto projekta ietekmi uz uzņēmējdarbības vidi | Nav |
| 5. Informācija par administratīvajām procedūrām | Saistošo noteikumu piemērošanā persona var vērsties Krustpils novada dzimtsarakstu nodaļā |
| 6. Informācija par konsultācijām ar privātpersonām | Nav organizētas |

Domes priekšsēdētājs

G.Kalve

PIELIKUMS

Krustpils novada domes
17.12.2014. sēdes lēmumam
(protokols Nr. 16., 14.p.)

Darba uzdevums

Krustpils novada Kūku pagasta zemes ierīcības projekta izstrādāšanai
nekustamajam īpašumam „Ferma” (kadastra Nr. 5670 004 0930)

1. Prasības izstrādātājam:

Zemes ierīcības projektu (turpmāk - Projektu) izstrādā sertificēta persona.

2. Projekta izstrādes mērķis:

Zemes gabala sadalīšana.

3. Projekta sastāvs

Atbilstoši 12.04.2011. LR Ministru kabineta noteikumu Nr.288 „Zemes ierīcības projekta izstrādes noteikumi” III daļai

4. Projekta grafiskā daļa:

4.1. Projekta risinājums kopplānā uz zemes robežu plāna M 1:5000, uzrādot:

4.1.1. jaunizveidojamā zemes gabala robežas;

4.1.2. jaunizveidojamo zemes gabalu platības;

4.1.3. jaunizveidojamā nekustamā īpašuma apgrūtinājumu sarakstu, norādot apgrūtinājumu veidu un platību;

4.1.4. atkāpes no normām, ja tādas ir, un to pamatojums.

5. Nekustamā īpašuma veidošanas nosacījumi:

5.1. Atļautā izmantošana zemes gabalos pēc nekustamā īpašuma sadales atbilstoši MK noteikumiem Nr. 496 „Nekustamā īpašuma lietošanas mērķu klasifikācija un nekustamā īpašuma lietošanas mērķu noteikšana un maiņas kārtība”.

5.2. Aprobežojumi atbilstoši „Aizsargjoslu likumam”.

6. Projekta saskaņošana un apstiprināšanas kārtībā:

Projektu apstiprina Krustpils novada dome viena mēneša laikā pēc tā saņemšanas.

7. Prasības projekta noformēšanai:

Projektu noformē atbilstoši LR Ministru kabineta 2011. gada 12. aprīļa noteikumiem Nr. 288 „Zemes ierīcības projekta izstrādes noteikumi”.

Projekta izstrādi un zemes ierīcības darbus finansē projekta ierosinātājs.

Saskaņā ar 14.09.2006. likumu „Zemes ierīcības likums” zemes ierīcības projektu sagatavo trīs eksemplāros, viens eksemplārs tiek iesniegts Valsts zemes dienestā, otru nodod projekta ierosinātājam, trešais eksemplārs glabājas novada domē.

Domes priekšsēdētājs

G.Kalve

PIELIKUMS

Krustpils novada domes
17.12.2014. sēdes lēmumam
(protokols Nr. 16., 14.p.)

Darba uzdevums

Krustpils novada Kūku pagasta zemes ierīcības projekta izstrādāšanai
nekustamajam īpašumam Laukezera iela 5 (*kadastra Nr. 5670 004 0717*)

1. Prasības izstrādātājam:

Zemes ierīcības projektu (turpmāk - Projektu) izstrādā sertificēta persona.

2. Projekta izstrādes mērķis:

Zemes gabala sadalīšana.

3. Projekta sastāvs

Atbilstoši 12.04.2011. LR Ministru kabineta noteikumu Nr.288 „Zemes ierīcības projekta izstrādes noteikumi” III daļai

4. Projekta grafiskā daļa:

4.1. Projekta risinājums kopplānā uz zemes robežu plāna M 1:5000, uzrādot:

4.1.1. jaunizveidojamā zemes gabala robežas;

4.1.2. jaunizveidojamo zemes gabalu platības;

4.1.3. jaunizveidojamā nekustamā īpašuma apgrūtinājumu sarakstu, norādot apgrūtinājumu veidu un platību;

4.1.4. atkāpes no normām, ja tādas ir, un to pamatojums.

5. Nekustamā īpašuma veidošanas nosacījumi:

5.1. Atļautā izmantošana zemes gabalos pēc nekustamā īpašuma sadales atbilstoši MK noteikumiem Nr. 496 „Nekustamā īpašuma lietošanas mērķu klasifikācija un nekustamā īpašuma lietošanas mērķu noteikšana un maiņas kārtība”.

5.2. Aprobežojumi atbilstoši „Aizsargjoslu likumam”.

6. Projekta saskaņošana un apstiprināšanas kārtībā:

Projektu apstiprina Krustpils novada dome viena mēneša laikā pēc tā saņemšanas.

7. Prasības projekta noformēšanai:

Projektu noformē atbilstoši LR Ministru kabineta 2011. gada 12. aprīļa noteikumiem Nr. 288 „Zemes ierīcības projekta izstrādes noteikumi”.

Projekta izstrādi un zemes ierīcības darbus finansē projekta ierosinātājs.

Saskaņā ar 14.09.2006. likumu „Zemes ierīcības likums” zemes ierīcības projektu sagatavo trīs eksemplāros, viens eksemplārs tiek iesniegts Valsts zemes dienestā, otru nodod projekta ierosinātājam, trešais eksemplārs glabājas novada domē.

Domes priekšsēdētājs

G.Kalve

PIELIKUMS

Krustpils novada domes
17.12.2014. sēdes lēmumam
(protokols Nr. 16., 15.p.)

Darba uzdevums

Krustpils novada Kūku pagasta zemes ierīcības projekta izstrādāšanai
nekustamajam īpašumam „Variešu centrs” (kadastra Nr. 56940080205)

1. Prasības izstrādātājam:

Zemes ierīcības projektu (turpmāk - Projektu) izstrādā sertificēta persona.

2. Projekta izstrādes mērķis:

Zemes gabala sadalīšana.

3. Projekta sastāvs

Atbilstoši 12.04.2011. LR Ministru kabineta noteikumu Nr.288 „Zemes ierīcības projekta izstrādes noteikumi” III daļai

4. Projekta grafiskā daļa:

4.1. Projekta risinājums kopplānā uz zemes robežu plāna M 1:5000, uzrādot:

4.1.1. jaunizveidojamā zemes gabala robežas;

4.1.2. jaunizveidojamo zemes gabalu platības;

4.1.3. jaunizveidojamā nekustamā īpašuma apgrūtinājumu sarakstu, norādot apgrūtinājumu veidu un platību;

4.1.4. atkāpes no normām, ja tādas ir, un to pamatojums.

5. Nekustamā īpašuma veidošanas nosacījumi:

5.1. Atļautā izmantošana zemes gabalos pēc nekustamā īpašuma sadales atbilstoši MK noteikumiem Nr. 496 „Nekustamā īpašuma lietošanas mērķu klasifikācija un nekustamā īpašuma lietošanas mērķu noteikšana un maiņas kārtība”.

5.2. Aprobežojumi atbilstoši „Aizsargjoslu likumam”.

6. Projekta saskaņošana un apstiprināšanas kārtībā:

Projektu apstiprina Krustpils novada dome viena mēneša laikā pēc tā saņemšanas.

7. Prasības projekta noformēšanai:

Projektu noformē atbilstoši LR Ministru kabineta 2011. gada 12. aprīļa noteikumiem Nr. 288 „Zemes ierīcības projekta izstrādes noteikumi”.

Projekta izstrādi un zemes ierīcības darbus finansē projekta ierosinātājs.

Saskaņā ar 14.09.2006. likumu „Zemes ierīcības likums” zemes ierīcības projektu sagatavo trīs eksemplāros, viens eksemplārs tiek iesniegts Valsts zemes dienestā, otru nodod projekta ierosinātājam, trešais eksemplārs glabājas novada domē.

Domes priekšsēdētājs

G.Kalve

PIELIKUMS

Krustpils novada domes
17.12.2014. sēdes lēmumam
(protokols Nr. 16., 15.p.)

Darba uzdevums

Krustpils novada Kūku pagasta zemes ierīcības projekta izstrādāšanai
nekustamajam īpašumam „Variešu sākumskola” (kadastra Nr. 5694 008 0213)

1. Prasības izstrādātājam:

Zemes ierīcības projektu (turpmāk - Projektu) izstrādā sertificēta persona.

2. Projekta izstrādes mērķis:

Zemes gabala sadalīšana.

3. Projekta sastāvs

Atbilstoši 12.04.2011. LR Ministru kabineta noteikumu Nr.288 „Zemes ierīcības projekta izstrādes noteikumi” III daļai

4. Projekta grafiskā daļa:

4.1. Projekta risinājums kopplānā uz zemes robežu plāna M 1:5000, uzrādot:

4.1.1. jaunizveidojamā zemes gabala robežas;

4.1.2. jaunizveidojamo zemes gabalu platības;

4.1.3. jaunizveidojamā nekustamā īpašuma apgrūtinājumu sarakstu, norādot apgrūtinājumu veidu un platību;

4.1.4. atkāpes no normām, ja tādas ir, un to pamatojums.

5. Nekustamā īpašuma veidošanas nosacījumi:

5.1. Atļautā izmantošana zemes gabalos pēc nekustamā īpašuma sadales atbilstoši MK noteikumiem Nr. 496 „Nekustamā īpašuma lietošanas mērķu klasifikācija un nekustamā īpašuma lietošanas mērķu noteikšana un maiņas kārtība”.

5.2. Aprobežojumi atbilstoši „Aizsargjoslu likumam”.

6. Projekta saskaņošana un apstiprināšanas kārtībā:

Projektu apstiprina Krustpils novada dome viena mēneša laikā pēc tā saņemšanas.

7. Prasības projekta noformēšanai:

Projektu noformē atbilstoši LR Ministru kabineta 2011. gada 12. aprīļa noteikumiem Nr. 288 „Zemes ierīcības projekta izstrādes noteikumi”.

Projekta izstrādi un zemes ierīcības darbus finansē projekta ierosinātājs.

Saskaņā ar 14.09.2006. likumu „Zemes ierīcības likums” zemes ierīcības projektu sagatavo trīs eksemplāros, viens eksemplārs tiek iesniegts Valsts zemes dienestā, otru nodod projekta ierosinātājam, trešais eksemplārs glabājas novada domē.

Domes priekšsēdētājs

G.Kalve