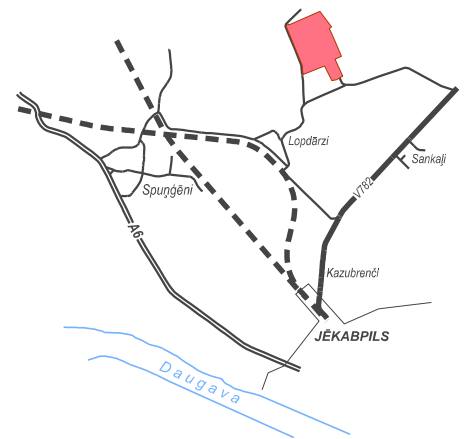
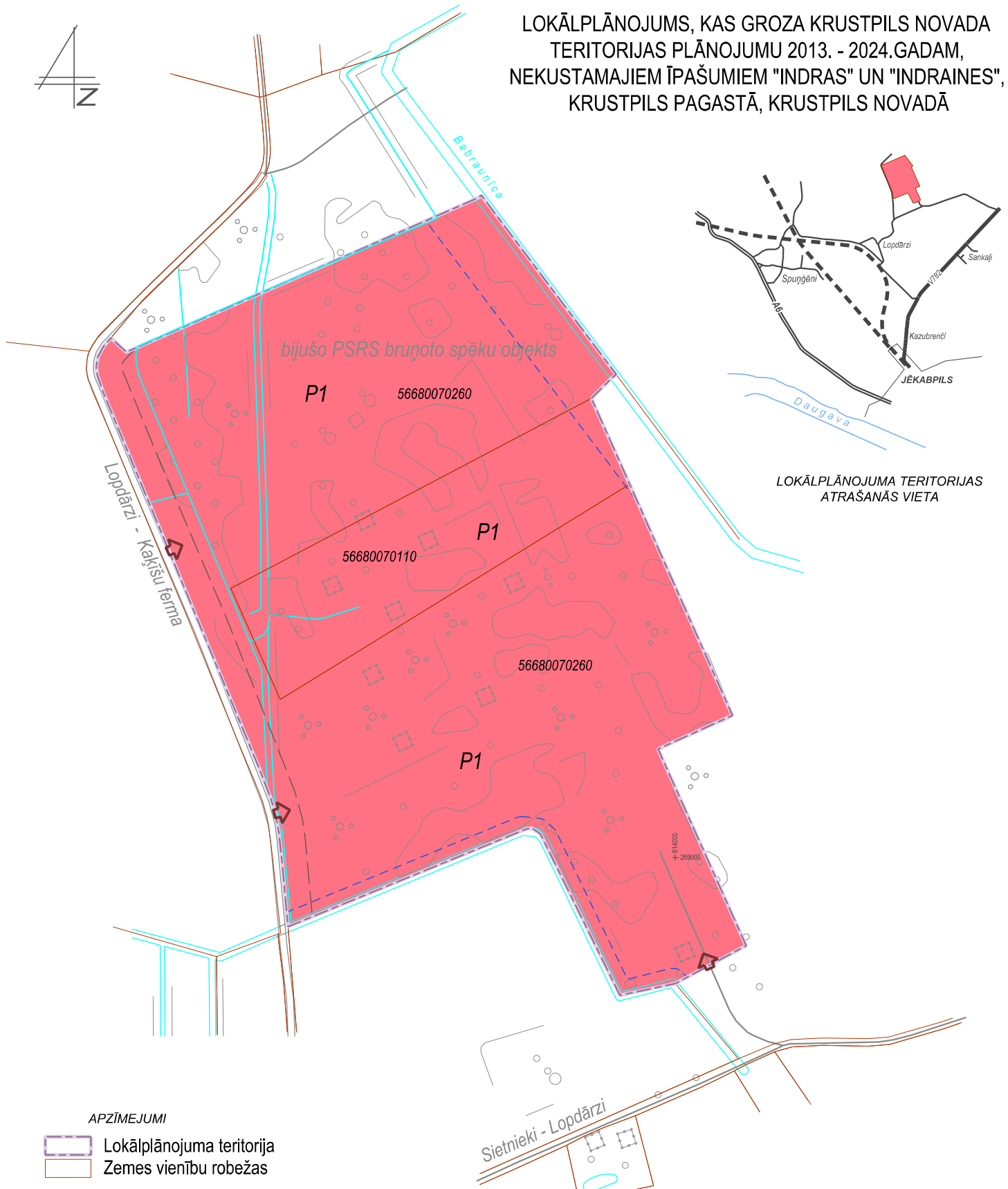








LOKĀLPLĀNOJUMS, KAS GROZA KRUSTPILS NOVADA  
TERITORIJAS PLĀNOJUMU 2013. - 2024.GADAM,  
NEKUSTAMAJIEM ĪPAŠUMIEM "INDRAS" UN "INDRAINES",  
KRUSTPILS PAGASTĀ, KRUSTPILS NOVADĀ



LOKĀLPLĀNOJUMA TERITORIJAS  
ATRAŠANĀS VIETA

APZĪMĒJUMI

-  Lokālpilānojuma teritorija
-  Zemes vienību robežas
-  Publiskās apbūves teritorija (P1)
-  Virszemes ūdensobjektu aizsargosla
-  Pašvaldības autoceļa aizsargjosla
-  Iebrauktuve teritorijā

PIEZĪMES:

1. Kartes sagatavošanā izmantoti 2019.gada Nekustamā īpašuma valsts kadastra informācijas sistēmas dati;
2. Kartes sagatavošanā izmantota 2018.gada topogrāfiskā karte ar mēroga noteiktību 1:10 000, Latvijas Ģeotelpiskās informācijas aģentūra, Latvijas ģeodēziskā koordinātu sistēma LKS-92 TM.

<p>PROJEKTA NOSAUKUMS</p> <p>Lokālpilānojums, kas groza Krustpils novada teritorijas plānojumu 2013. - 2024.gadam, nekustamajiem īpašumiem "Indras" un "Indraines", Krustpils pag., Krustpils nov.</p>	<p>KARTES NOSAUKUMS</p> <p>Funkcionālais zonējums un apgrūtinājumi</p>	<p>KARTE NR.</p> <p>1</p>
<p>PASŪTĪTĀJS</p> <p>Valsts aizsardzības militāro objektu un iepirkumu centrs</p>	<p>IZSTĀDES VADĪTĀJS NO PAŠV. PUSES</p> <p>I. Lasmāne</p> <p>IZSTRĀDĀJA</p> <p>P. Grants</p>	<p>MĒROGS</p> <p>1: 5000</p>
<p>IZSTRĀDĀTĀJS</p> <p><b>PLĀNOŠANAS</b> <b>EKSPERTI</b></p> <p>+ 371 29209638 birojs@planosana.lv www.planosana.lv</p>		<p>DATUMS</p> <p>03.07. 2019.</p>